



Weinbauareal und Betriebe 2020

Remich, den 19. Februar 2021

a) Die Rebflächen (Stand 15. Mai 2020)

Rebsorte	Gesamte bestockte Rebfläche		Fläche im Ertrag		Junganlagen (1)	
	ha	%	ha	%	ha	%
Rivaner	276,30	21,6%	269,46	21,8%	6,84	15,4%
Pinot gris	195,39	15,3%	193,01	15,6%	2,38	5,3%
Auxerrois	192,47	15,0%	183,31	14,8%	9,16	20,6%
Pinot blanc	164,88	12,9%	159,17	12,9%	5,71	12,8%
Riesling	163,82	12,8%	159,18	12,9%	4,64	10,4%
Pinot Noir	128,37	10,0%	124,48	10,1%	3,89	8,7%
Elbling	64,51	5,0%	64,16	5,2%	0,35	0,8%
Chardonnay	53,30	4,2%	44,23	3,6%	9,07	20,4%
Gewürztraminer	20,60	1,6%	20,39	1,6%	0,21	0,5%
St. Laurent	3,74	0,3%	3,74	0,3%	0,00	0,0%
Pinot Noir Précoce	2,66	0,2%	2,66	0,2%	0,00	0,0%
Cabernet Blanc	2,41	0,2%	2,37	0,2%	0,04	0,1%
Pinotin	1,06	0,1%	1,06	0,1%	0,00	0,0%
Sauvignon blanc	0,84	0,1%	0,80	0,1%	0,04	0,1%
Gamay	0,45	0,0%	0,45	0,0%	0,00	0,0%
Merlot	0,39	0,0%	0,21	0,0%	0,18	0,4%
Sonstige	9,10	0,7%	7,11	0,6%	1,99	4,5%
TOTAL (2)	1280,29	100%	1.235,79	100%	44,50	100%

(1) Junganlagen: Anlagen im Pflanzjahr sowie im 1. Standjahr

(2) Bemerkung: 1280,29 ha werden von Betrieben mit Sitz in Luxemburg bewirtschaftet. 12,94 ha werden noch zusätzlich von Betrieben mit Sitz im Ausland bewirtschaftet.

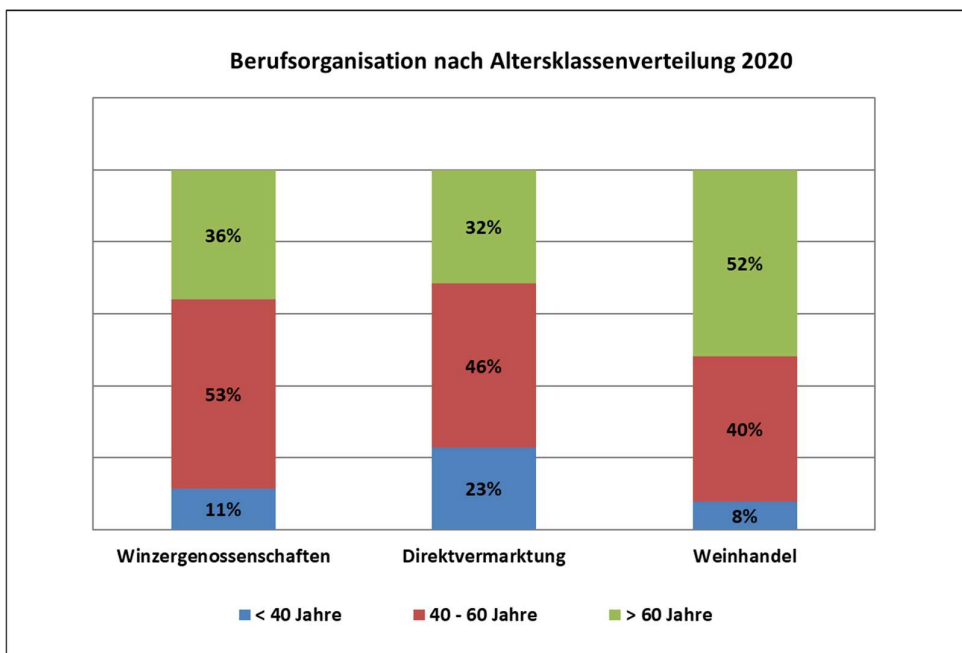
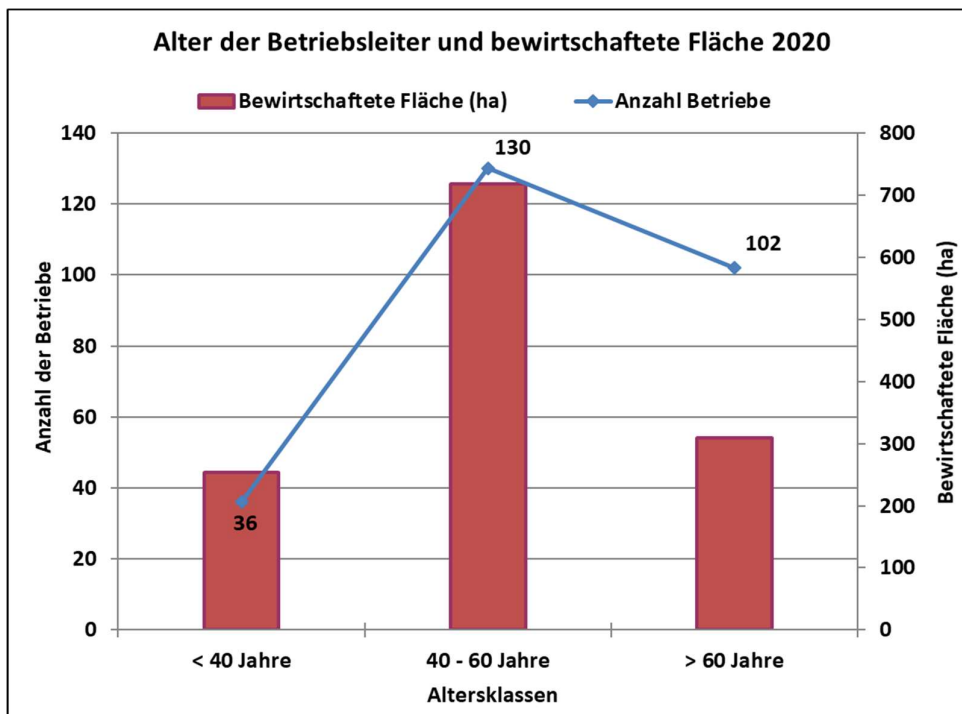
b) Vergleich der Bestockung 2020 gegenüber 2001 (20 Jahre)

Rebsorte	2001		2020		Entwicklung seit 2001	
	ha	%	ha	%	ha	%
Elbling	154,63	11,5%	64,51	5,0%	-90,12	-58,3%
Rivaner	437,51	32,6%	276,30	21,6%	-161,21	-36,8%
Auxerrois	171,46	12,8%	192,47	15,0%	21,01	12,3%
Pinot blanc	138,87	10,3%	164,88	12,9%	26,01	18,7%
Chardonnay	10,87	0,8%	53,30	4,2%	42,43	390,3%
Pinot gris	164,64	12,3%	195,39	15,3%	30,75	18,7%
Pinot Noir	77,14	5,7%	128,37	10,0%	51,23	66,4%
Riesling	171,39	12,8%	163,82	12,8%	-7,57	-4,4%
Gewürztraminer	13,05	1,0%	20,60	1,6%	7,55	57,9%
Sonstige	2,78	0,2%	20,65	1,6%	17,87	642,8%
TOTAL	1.342,34	100,0%	1.280,29	100,0%	-62,05	-4,6%



c) Betriebsstruktur und Berufsorganisation nach Altersklassenverteilung 2020

Altersklasse	Anzahl Betriebe	Bewirtschaftete Fläche (ha)
< 40 Jahre	36	253
40 - 60 Jahre	130	718
> 60 Jahre	102	309
TOTAL	268	1.281



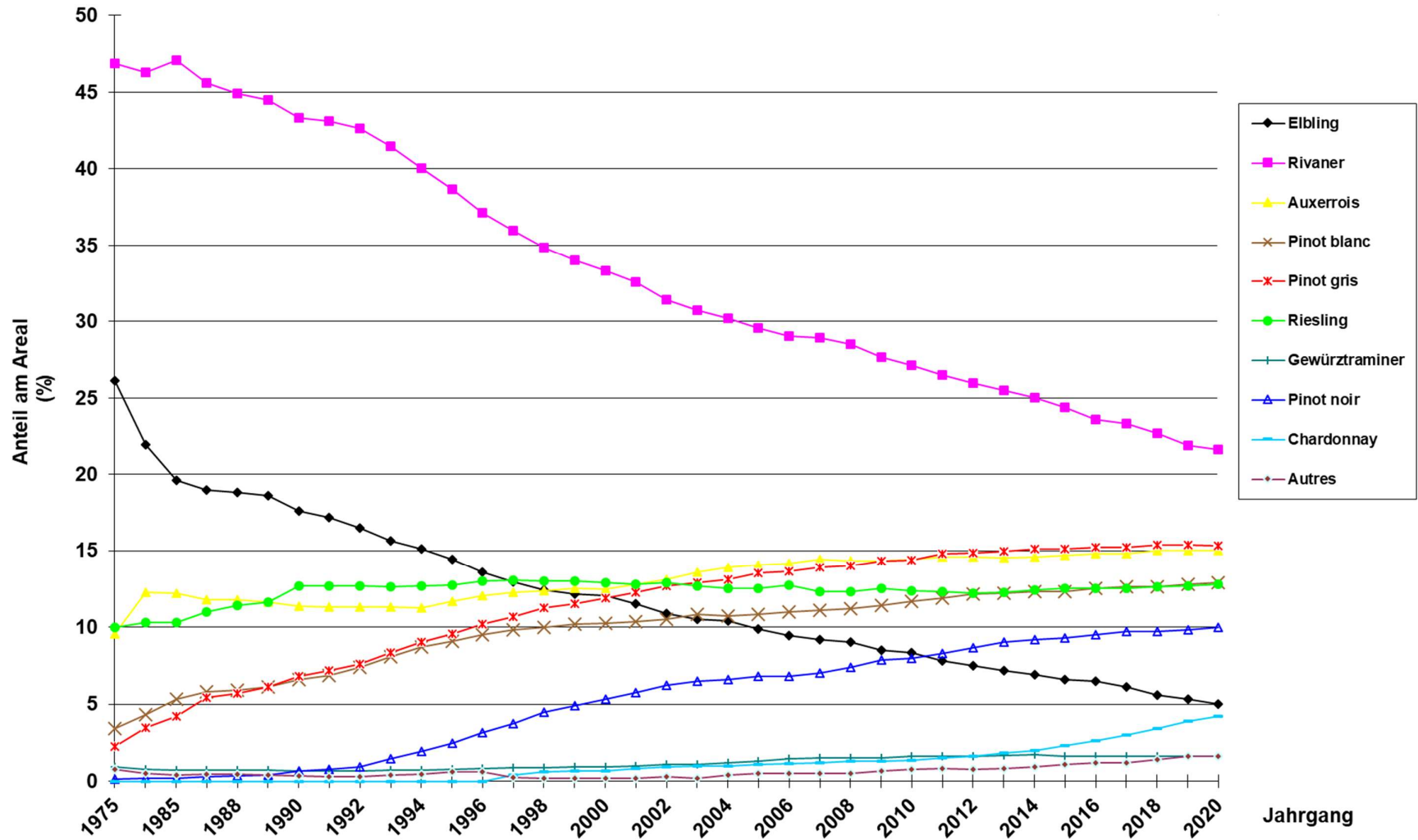
d) Die Rebfläche nach dem Alter der Rebstöcke (Hektar) (Stand 15. Mai 2020)

Pflanzjahr	Elbling	Rivaner	Auxerrois	Pinot blanc	Pinot gris	Pinot noir	Riesling	Gewürz-traminer	Sonstige (1)	Total
-2000	58,01	193,00	95,28	94,52	112,14	57,19	115,85	7,72	9,90	743,61
2001-2013	4,44	59,96	65,12	51,62	66,42	56,97	31,49	11,96	24,35	372,33
2014	0,07	4,02	5,63	2,38	2,39	2,66	3,48	0,30	4,09	25,02
2015	0,58	4,14	4,20	1,75	2,01	1,85	0,83	0,00	5,48	20,84
2016	0,59	1,81	5,09	3,03	2,98	2,10	1,51	0,00	6,19	23,30
2017	0,00	2,69	3,29	3,95	2,37	2,25	1,77	0,20	6,67	23,19
2018	0,44	3,82	4,68	1,90	4,67	1,43	4,22	0,20	6,27	27,63
2019	0,05	3,39	6,26	3,33	1,48	1,4	1,93	0,00	7,88	25,72
2020	0,29	3,44	2,89	2,37	0,89	2,48	2,7	0,21	3,43	18,70
TOTAL	64,47	276,27	192,44	164,85	195,35	128,33	163,78	20,59	74,15	1.280,23
%	5,04%	21,58%	15,03%	12,88%	15,26%	10,02%	12,79%	1,61%	5,79%	100,00%
im Ertrag	64,16	269,46	183,31	159,17	193,01	124,48	159,18	20,39	62,63	1.235,79
%	5,19%	21,80%	14,83%	12,88%	15,62%	10,07%	12,88%	1,65%	5,07%	100,00%
(1) Sonstige Rebsorten :										
	Chardon-nay	Gamay	Merlot	St. Laurent	Pinotin	Pinot Noir précoce	Cabernet Blanc	Sauvignon Blanc	Divers	Total Sonstige
TOTAL	53,50	0,45	0,39	3,74	1,06	2,66	2,41	0,84	9,10	74,15
%	4,18%	0,04%	0,03%	0,29%	0,08%	0,21%	0,19%	0,07%	0,71%	5,79%
im Ertrag	44,23	0,45	0,21	3,74	1,06	2,66	2,37	0,80	7,11	62,63
%	3,58%	0,04%	0,02%	0,30%	0,09%	0,22%	0,19%	0,06%	0,58%	5,07%

Verteilung der Rebfläche: 51,5 % Genossenschaften
30,8 % Privatwinzer
17,7 % Weinhandel und nicht selbstvermarktende Winzer



Entwicklung der Rebsorten in % der Rebfläche seit 1975

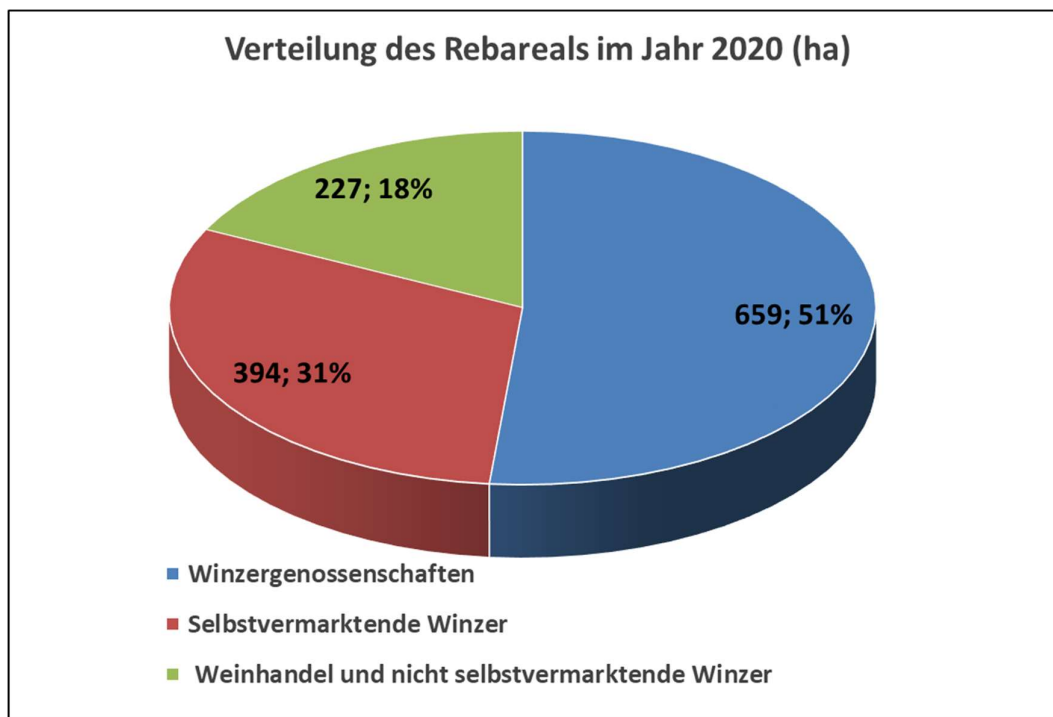




e) Verteilung des Rebareals 2020 (Stand 15. Mai 2020)

Anteil an der gesamten Rebfläche	2001		2020		
	ha	%	Betriebe (1)	Ha	%
Winzergenossenschaften	277	51,68%	158	659	51,77%
Selbstvermarktende Winzer	88	16,42%	57	394	30,44%
Weinhandel und nicht selbstvermarktende Winzer	171	31,90%	52	227	17,79%
TOTAL	536	100%	267	1.273	100%

(1): mit Betriebssitz in Luxemburg ohne Flächen des IVV



f) Betriebsitz und bewirtschaftete Fläche in Luxemburg 2020 (Stand 15. Mai 2020)

Land	Anzahl der Betriebe	Areal (ha)
Deutschland	10	12
Frankreich	1	1
Luxemburg	268	1.281
TOTAL	279	1.294

g) Die Bewirtschaftungsbetriebe nach Größenordnung (Stand 15. Mai 2020)

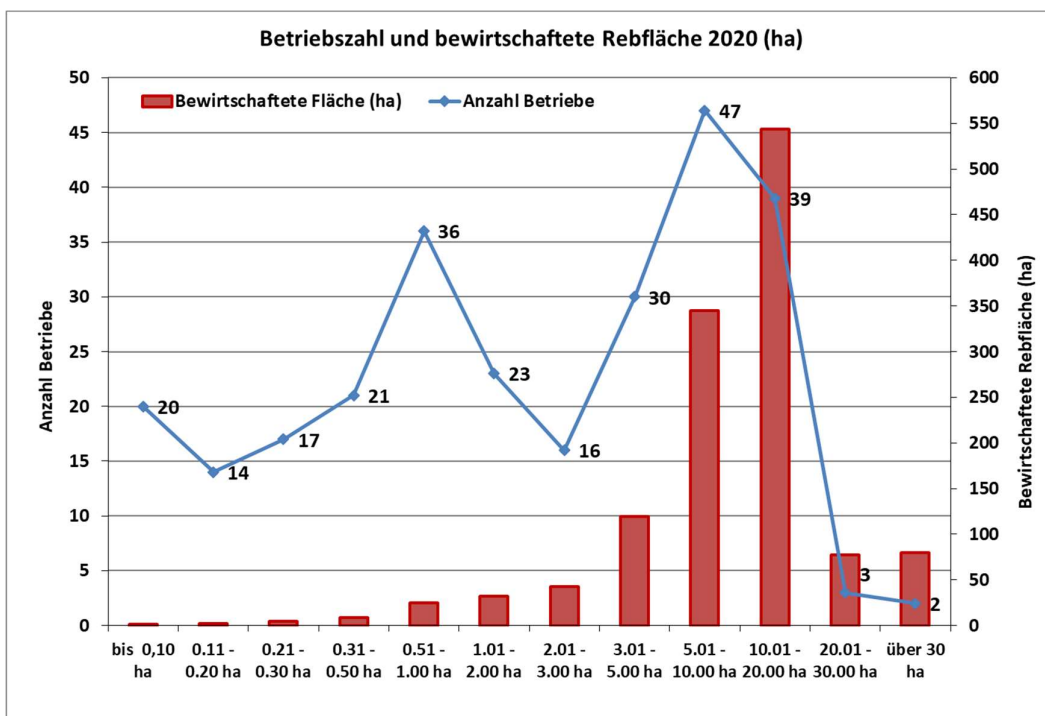
(1): Zahl der Betriebe (2): bewirtschaftete Fläche

Betriebssitz	Zahl der Betriebe	davon im Haupterwerb	Zahl der bewirt- schafteten Parzellen	Bestockte Rebfläche (ha)	Betriebe nach Größenordnung											
					- 1 ha		+ 1 - 3 ha		+ 3 - 5 ha		+5 - 10 ha		+10 - 15 ha		> 15 ha	
					(1)	(2) (ha)	(1)	(2) (ha)	(1)	(2) (ha)	(1)	(2) (ha)	(1)	(2) (ha)	(1)	(2) (ha)
Ahn	11	8	247	85,98	1	0,04	2	4,13			3	18,39	5	63,42		
Bech-Kleinmacher	15	11	400	99,23	5	2,63	2	4,11			4	26,48	3	40,03	1	25,98
Bettembourg	1	0	21	2,95			1	2,95								
Bous	7	1	34	7,83	6	3,34			1	4,49						
Ehnen	9	7	208	49,80	3	1,79	2	4,03			1	8,05	3	35,93		
Ellingen	4	1	98	28,97	2	1,34							2	27,64		
Elvingen	2	0	4	0,14	2	0,14										
Erpeldingen	3	2	43	9,52	2	1,11					1	8,41				
Gostingen	4	3	49	12,92			3	6,58			1	6,35				
Greiweldingen	7	6	142	44,49	2	1,05	1	1,88			2	14,77	1	10,74	1	16,04
Grevenmacher	12	7	401	125,06	1	0,28	1	1,20	3	11,08	3	25,91	1	12,27	3	74,32
Keispelt	1	1	22	5,25							1	5,25				
Lenningen	3	0	5	1,08	3	1,08										
Machtum	16	8	171	56,90	9	2,95			3	11,26	2	18,51	2	24,18		
Mensdorf	1	0	5	1,30			1	1,30								
Mertert	5	4	116	54,70					1	3,70	3	21,57			1	29,43
Mondorf	1	1	52	9,34							1	9,34				
Munsbach	1	0	1	0,10	1	0,10										
Niederdonven	8	5	211	72,83	2	1,01			4	16,38			1	11,40	1	44,03
Oberdonven	1	1	3	0,56	1	0,56										
Remerschen	19	12	385	91,65	3	1,60	4	6,99	4	14,74	7	49,23			1	19,08
Remich	17	7	368	91,07	6	1,37	4	7,89	1	4,74	2	14,36	1	11,60	3	51,11
Rolling	1	1	45	9,90							1	9,90				
Rosport	3	2	31	7,78	1	0,26	1	1,97			1	5,55				
Schengen	14	8	389	85,25	5	1,94	1	1,01	2	9,26	3	22,79			3	50,25
Schwebsingen	16	5	246	55,92	6	2,67	3	5,40	3	12,61	2	12,48	2	22,76		
Stadtbredimus	16	9	224	62,74	8	1,60	2	5,12	3	11,63			1	10,04	2	34,35
Steinheim	2	0	5	0,80	2	0,80										
Wasserbillig	2	1	5	1,29	2	1,29										
Wellenstein	15	10	258	65,40	5	2,50	3	5,69	2	7,97	4	30,82			1	18,41
Wintringen	9	7	293	56,27	1	0,12	2	2,61	2	8,22	2	13,96	1	13,86	1	17,49
Wormeldingen-Haut	8	4	55	15,29	5	1,57	2	5,77			1	7,95				
Wormeldingen	24	6	268	64,16	15	4,92	3	4,43	1	3,45	2	15,06	3	36,30		
Andere	10	1	29	4,20	10	4,20										
TOTAL	268	139	4.834	1.281	109	42	38	73	30	120	47	345	26	320	18	380



h) Gesamtübersicht : Betriebszahl und bewirtschaftete Rebfläche 2020

Rebfläche	Betriebe		Bewirtschaftete Rebfläche		Durchschnittl. Fläche/Betrieb
	Anzahl	%	ha	%	ha
bis 0,10 ha	20	7,5%	1,2	0,1%	0,1
0.11 - 0.20 ha	14	5,2%	1,8	0,1%	0,1
0.21 - 0.30 ha	17	6,3%	4,3	0,3%	0,3
0.31 - 0.50 ha	21	7,8%	8,3	0,7%	0,4
0.51 - 1.00 ha	36	13,4%	25,2	2,0%	0,7
1.01 - 2.00 ha	23	8,6%	32,2	2,5%	1,4
2.01 - 3.00 ha	16	6,0%	42,3	3,3%	2,6
3.01 - 5.00 ha	30	11,2%	119,5	9,3%	4,0
5.01 - 10.00 ha	47	17,5%	345,1	27,0%	7,3
10.01 - 20.00 ha	39	14,6%	543,9	42,5%	13,9
20.01 - 30.00 ha	3	1,1%	77,4	6,0%	25,8
über 30 ha	2	0,7%	79,4	6,2%	39,7
TOTAL	268	100%	1.281	100%	4,8



Veröffentlicht: Institut viti-vinicole, Abteilung Weinbau, Februar 2021