

Projet de remembrement de Saeul : légende des cartes tronçons

3 cartes globales présentent le réseau dans son ensemble avec différents fonds :

- Réseau avec numérotation des tronçons et fonds topographique,
- Réseau avec numérotation des sous-tronçons et fonds OBS,
- Réseau existant/ non existant et fonds orthophotoplan,

Les cartes « tronçons » décrivent chaque tronçon (11 au total) du réseau proposé dans le cadre du projet de remembrement de Saeul en 2 types de fiche (1 fiche cartographique et une fiche données) recto/verso de format A1 :

Données présentes dans les fiches cartographiques « tronçons »	Numéro de tronçon, numéro de sous-tronçon, cote de validation des sous-tronçons, zones de protection (eau, biodiversité), réseau hydrographique, éléments remarquables inventoriés (ligne, point, surface) par nature et par valeur écologique + identifiant ¹ .
Fiche « topo »	+ carte topographique
Données présentes dans la fiche données	
Tronçon	<p>numéro, longueur, couleur de validation</p> <p>Nombre d'éléments remarquables ponctuels par classe de distance (0-5, 5-10, 10-15, 15-20, 20-25 m).</p> <p>Nombre d'éléments linéaires par type, longueur (m)</p> <p>Nombre d'éléments surfaciques par type, surface (ares)</p> <p>Commentaire de conclusion</p>
Sous-tronçon	<p>Numéro, longueur, couleur de validation</p> <p>Listing des « points chauds »</p> <p>Alternatives aux « points chauds »</p> <p>Choix réalisés et propositions de diminution de l'impact du projet pour chaque « point chaud »</p>

¹ Les identifiants des points remarquables permettent de se référer à la table des attributs des fichiers cartographiques du CD joint au rapport et d'obtenir des informations supplémentaires (n°photo, valeur d'impact individuelle etc.).

Légende des cartes




1. Légende des éléments remarquables

<i>Éléments ponctuels</i>					
<i>Valeur écologique</i>	<i>Remarquable</i>	<i>Forte</i>	<i>Moyenne</i>	<i>Faible</i>	<i>Sans</i>
Arbre cornier					
Arbre mort couché					
Arbre mort debout					
Arbre mort					
Arbre remarquable					
Arbre sénéscent					
Autre nid					
Bosquet					
Captage source					
Drainage					
Falaise					
Fourmilière					
Groupe d'arbres corniers					
Groupe d'arbres remarquables					
Haie arborée					
Îlot de bois mort ou sénéscent					
Îlot de vieillissement potentiel					
Jonction tracé / tuyau ou fossé					
Lisière					
Mardelle					
Mur sec					
Ravinement					
Tanière de blaireau					
Tumuli					
Zone de bois mort					

Éléments linéaires					
Valeur écologique	Remarquable	Forte	Moyenne	Faible	Sans
Alignement d'arbres corniers					
Alignement d'arbres remarquables					
Bosquet					
Cours d'eau temporaire					
Cours d'eau					
Drain					
Falaise					
Forêt rivulaire					
Haie arborée					
Haie					
Ligne aérienne					
Lisière					






Éléments ponctuels					
Valeur écologique	Remarquable	Forte	Moyenne	Faible	Sans
Bosquet					
Clairière					
Fonds de vallée					
Groupe d'arbres corniers					
Haie arborée					
Ilôt de bois mort ou sénescents					
Ilôt de vieillissement potentiel					
Lisière					
Peuplement remarquable					
Prairie humide					
Zone d'arbres remarquables					
Zone de bois mort					
Zone de refuge / hibernation					
Zone de régénération					
Zone humide / captage de source					
Zone humide					

2. Légende de la voirie






Tracé sujet à modification	Tracé validé moyennant suivi des travaux	Tracé validé
		

Tronçons	1
Sous-tronçons	1 1


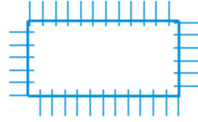
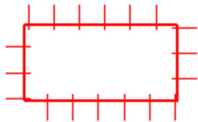












- Buffer autour de la voirie (en couleur)

Couleur	Distance de la voirie (en m)
	5
	10
	15
	20
	25













- Buffer autour de la voirie (en gris)

Couleur	Distance de la voirie (en m)
	5
	10
	15
	20
	25





3. Autres légendes

Zones de protection de l'eau (II, III, IV)	 II	
	 III	
	 IV	
Important Bird Areas		
Zones protégées : Zones classées désignées au niveau national		
Zones protégées : Zones potentielles désignées au niveau national		
RFI		
RFI Label	RFI 04 Lellingen - Bärel	
Zones spéciales de conservation – ZSC (Habitats)		
Zone de protection spéciale – ZPS (Oiseaux)		
Grünlandkartierung (GK)		
Grünlandkartierung (GK) Label	6510	
Bioptypenkartierung (BK)		
Bioptypenkartierung (BK) Label	6510	
Bioptypenkartierung (Points)		
Ouvrages AGE	Forages	
	Puits	
	Sources et captages	

- *Patrimoine*

Code	Description	Symbole
AG	Arboglyphe, graffito dans l'écorce d'un arbre, militaire ou civil	
AR	Arbre remarquable	
BOR	Borne, marque d'une limite, en pierre ou en fer (hors piquets de fer)	
C	Aire de faulde	
CARR	Carrière, trou d'extraction pierres et/ou sable	
CHEM	Chemin creux ou autrement remarquable	
CRUX	Croix de chemin, grotte ou autre élément de dévotion	
EAU	Élément hydrographique	
MAR	Mardelle	
REL	Relief significatif dans terrain	
WWII	Vestige de la seconde guerre mondiale	
WWII+C	Vestige de la seconde guerre mondiale / Aire de faulde	

- **Phytosociologie**

Code	Description	Symbole
9110	Luzulo-Fagetum <i>athyrio-typicum</i> / <i>deschampsietosum</i> / <i>typicum</i> / <i>milietosum</i>	
9130	Melico-Fagetum <i>aretosum</i> / <i>athyrio-luzuletosum</i> / <i>circaeo-aretosum</i> / <i>circaeo-typicum</i> / <i>luzuletosum</i> / <i>typicum</i>	
9160	Primulo-Carpinetum <i>asperuletosum</i> / <i>asperuletosum humide</i> / <i>ficario-asperuletosum var. Paris</i> / <i>ficario-asperuletosum var. Paris humide</i> / <i>ficario-asperuletosum var. typicum</i> / <i>ficario-asperuletosum var. typicum humide</i> / <i>typicum</i> / <i>typicum humide</i>	
91E0	Carici-Fraxinetum	
Label Phytosociologie		9110

Carte OBS

	Zone semi-urbaine avec végétation importante
	Zone semi-urbaine sans végétation importante
	Urbanisation longiligne, Bandes urbanisées le long des routes
	Friche urbaine, Espace urbain ouvert sans verdure importante
	Habitat disséminé en zone rurale, hameau
	Industrie lourde
	Zone d'activités économiques, terrain militaire
	Bâtiments et installations à destination socio-culturelle
	Installations de distribution électrique
	Installation de traitement des eaux usées
	Constructions agricoles et horticoles, étables, serres
	Routes importantes (>20m), voies rapides
	Zones de stationnement
	Remblais et décharges
	Chantier
	Cimetière
	Zones de verdure, parcs
	Terrain de sport, espace récréatif, camping, golf etc.
	Cité jardinière
	Terres agricoles, cultures annuelles
	Pépinières, horticulture, arbres de Noël
	Verger à hautes tiges
	Prairie humide
	Prairie mésophile
	Futaie feuillue à dominance de chêne
	Futaie feuillue à dominance de hêtre
	Futaie de feuillus divers
	Futaie feuillue mélangée de chênes et de hêtres
	Taillis de chêne
	Peupleraie et autres monocultures feuillues
	Forêt résineuse (épicéas, douglas, sapins)
	Forêt résineuse (pins, mélèzes et autres résineux)
	Forêt résineuse mélangée
	Forêt mélangée (feuillus/résineux) par pied, par bouquet
	Forêt mélangée (feuillus/résineux), mélange intime
	Culture forestière d'essences non définies
	Autres surfaces forestières (coupes rases, chablis)
	Pelouse silicicole
	Landes, sols nus
	Surfaces rudéralisées et friches sur sols secs à frais
	Surfaces rudéralisées et friches sur sols humides
	Buissons, prébois sur sols secs
	Buissons, prébois sur sols frais
	Buissons, prébois sur sols humides
	Plantations cubustives
	Roselière
	Magnocariçaie
	Cours d'eau naturel
	Plans d'eau anthropogène proche de l'état naturel
	Plan d'eau artificiel
	Mardelle
	Bassin, réservoir à ciel ouvert sans intérêt écologique

Copyrights

BIODIV raster: copyright

Source : MEV

Copyright : © Origine Ministère de l'Environnement : Droits réservés à l'Etat du Grand Duché de Luxembourg - COPIE ET REPRODUCTION INTERDITES

Carte OBS

Source : MEV

Copyright : © Origine Ministère de l'Environnement : Droits réservés à l'Etat du Grand Duché de Luxembourg - COPIE ET REPRODUCTION INTERDITES

Cartographie phytosociologique des végétations forestières du Grand-Duché de Luxembourg (Phytologie)

Source : réalisé par EFOR pour MEV

Copyright : © Origine Administration des Eaux et Forêts (1992-2002). Droits réservés à l'Etat du Grand-Duché de Luxembourg. Copie et reproduction interdites

Carte topographique TC5:

Source : ACT

Copyright : Fond topographique © Origine Administration du Cadastre et de la Topographie: Droits réservés à l'Etat du Grand Duché de Luxembourg (2008) - COPIE ET REPRODUCTION INTERDITES

FFH :

Source : MEV

Copyright : © Origine Ministère de l'Environnement : Droits réservés à l'Etat du Grand Duché de Luxembourg - COPIE ET REPRODUCTION INTERDITES

Informations sur l'eau (zones de protection, sources et forages)

Source : AGE

Copyright : © Origine Ministère de l'Intérieur et de l'Aménagement du Territoire: Droits réservés à l'Etat du Grand Duché de Luxembourg - COPIE ET REPRODUCTION INTERDITES

Orthophotoplan 2010

Source : ACT

Copyright : © Origine Cadastre: Droits réservés à l'Etat du Grand-Duché de Luxembourg (2010) - COPIE ET REPRODUCTION INTERDITES

RN:

Source : MEV

Copyright : © Origine Ministère de l'Environnement : Droits réservés à l'Etat du Grand Duché de Luxembourg - COPIE ET REPRODUCTION INTERDITES

ZPS

Source : MEV

Copyright : © Origine Ministère de l'Environnement : Droits réservés à l'Etat du Grand Duché de Luxembourg - COPIE ET REPRODUCTION INTERDITES