



Weinbauareal und Betriebe 2021

Remich, den 14. Januar 2022

a) Die Rebflächen (Stand 15. Mai 2021)

Rebsorte	Gesamte bestockte Rebfläche		Fläche im Ertrag		Junganlagen (1)	
	ha	%	ha	%	ha	%
Rivaner	264,1	20,9%	258,2	21,1%	5,8	14,2%
Pinot gris	196,1	15,5%	191,6	15,7%	4,5	10,8%
Auxerrois	188,7	14,9%	182,4	14,9%	6,3	15,2%
Pinot blanc	164,0	13,0%	159,7	13,1%	4,3	10,5%
Riesling	162,1	12,8%	157,1	12,9%	5,0	12,2%
Pinot Noir	131,4	10,4%	124,3	10,2%	7,1	17,1%
Elbling	59,1	4,7%	58,6	4,8%	0,5	1,2%
Chardonnay	54,8	4,3%	49,9	4,1%	4,9	11,8%
Gewürztraminer	20,6	1,6%	20,0	1,6%	0,6	1,4%
Sonstige	14,1	1,1%	12,0	1,0%	2,1	5,1%
St. Laurent	3,7	0,3%	3,7	0,3%	0,0	0,0%
Pinot Noir Précoce	2,7	0,2%	2,7	0,2%	0,0	0,0%
Sauvignon blanc	1,0	0,1%	0,8	0,1%	0,2	0,6%
Silvaner	0,5	0,0%	0,5	0,0%	0,0	0,0%
Gamay	0,5	0,0%	0,5	0,0%	0,0	0,0%
TOTAL (2)	1263,3	100%	1.222,0	100%	41,3	100%

(1) Junganlagen: Anlagen im Pflanzjahr sowie im 1. Standjahr

(2) Bemerkung: 1263,3 ha werden von Betrieben mit Sitz in Luxemburg bewirtschaftet. 13,6 ha werden noch zusätzlich von 10 Betrieben mit Sitz im Ausland bewirtschaftet.

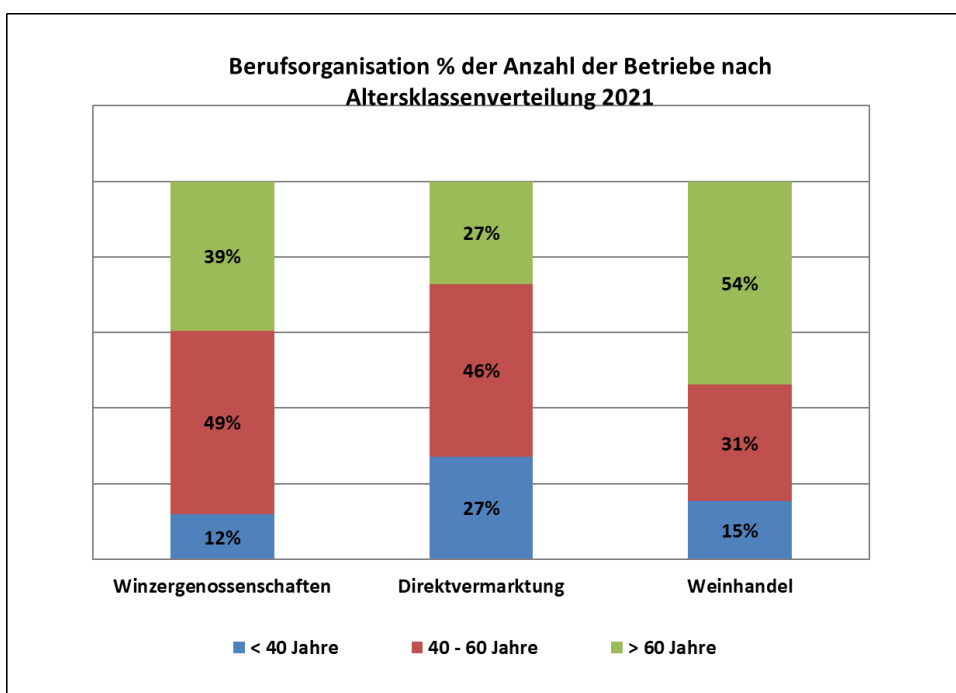
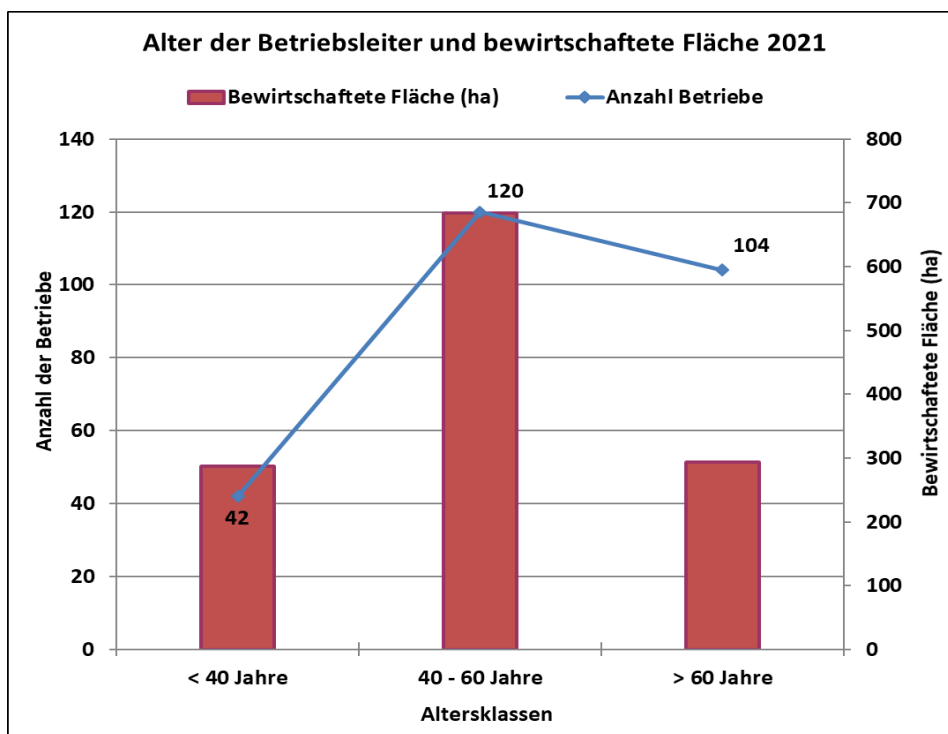
b) Vergleich der Bestockung 2021 gegenüber 2002 (20 Jahre)

Rebsorte	2002		2021		Entwicklung seit 2001	
	ha	%	ha	%	ha	%
Rivaner	411,6	31,44%	264,1	20,90%	-147,6	-35,85%
Pinot gris	166,7	12,73%	196,1	15,52%	29,4	17,64%
Auxerrois	171,3	13,09%	188,7	14,94%	17,4	10,15%
Pinot blanc	137,0	10,46%	164,0	12,98%	27,0	19,74%
Riesling	169,1	12,92%	162,1	12,83%	-7,0	-4,12%
Pinot Noir	81,7	6,24%	131,4	10,40%	49,7	60,90%
Elbling	143,0	10,93%	59,1	4,68%	-84,0	-58,69%
Chardonnay	11,8	0,90%	54,8	4,34%	43,0	365,51%
Gewürztraminer	14,4	1,10%	20,6	1,63%	6,3	43,55%
Sonstige	2,6	0,20%	22,5	1,78%	19,8	750,38%
TOTAL	1309,1	100%	1263,3	100%	-45,8	-3%



c) Betriebsstruktur und Berufsorganisation nach Altersklassenverteilung 2021

Altersklasse	Anzahl Betriebe	Bewirtschaftete Fläche (ha)
< 40 Jahre	42	287
40 - 60 Jahre	120	683
> 60 Jahre	104	293
TOTAL	266	1.263



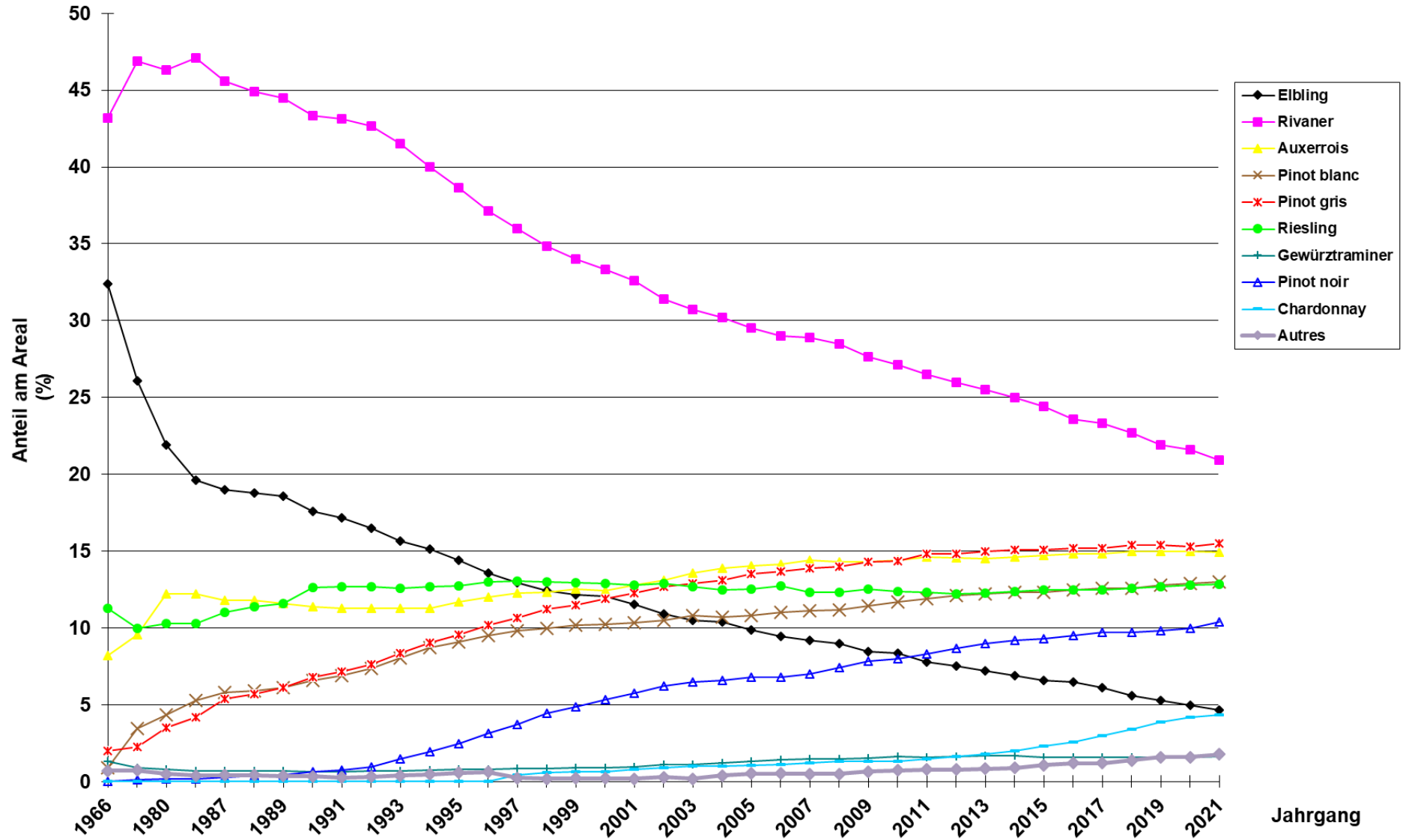


d) Die Rebfläche nach dem Alter der Rebstöcke (Hektar) (Stand 15. Mai 2021)										
Pflanzjahr	Elbling	Rivaner	Auxerrois	Pinot blanc	Pinot gris	Pinot noir	Riesling	Gewürztraminer	Sonstige (1)	Total
-2001	52,54	181,76	94,54	95,48	114,25	61,49	112,12	8,39	11,26	731,83
2002-2014	4,34	60,65	64,36	50,18	63,84	53,78	34,59	11,24	26,95	369,97
2015	0,58	4,14	4,20	1,75	2,01	1,85	0,83	0,00	5,48	20,87
2016	0,59	1,81	5,09	3,03	2,98	2,10	1,51	0,00	6,19	23,33
2017	0,00	2,69	3,29	3,95	2,37	2,25	1,77	0,20	5,97	22,53
2018	0,44	3,82	4,68	1,90	4,67	1,43	4,22	0,20	6,27	27,66
2019	0,05	3,33	6,26	3,33	1,48	1,40	2,02	0,00	7,88	25,77
2020	0,29	3,52	2,89	2,66	0,89	2,26	2,86	0,21	3,98	19,61
2021	0,21	2,32	3,36	1,68	3,56	4,8	2,15	0,34	3,26	21,73
TOTAL	59,08	264,07	188,70	164,00	196,09	131,41	162,11	20,60	77,27	1.263,3
%	4,68%	20,90%	14,94%	12,98%	15,52%	10,40%	12,83%	1,63%	6,12%	100,00%
im Ertrag	58,57	258,22	182,43	159,65	191,63	124,33	157,09	20,04	70,02	1.222,0
%	4,79%	21,13%	14,93%	13,06%	15,68%	10,17%	12,86%	1,64%	5,73%	100,00%
(1) Sonstige Rebsorten :										
	Chardon-nay	Gamay	St. Laurent	Silvaner	Muscaris	Pinot Noir précoce	Dakapo	Sauvignon Blanc	Divers	Total Sonstige
TOTAL	54,79	0,45	3,74	0,52	0,32	2,66	0,91	1,03	12,50	77,27
%	4,34%	0,04%	0,30%	0,04%	0,03%	0,21%	0,07%	0,08%	0,99%	6,12%
im Ertrag	49,92	0,45	3,74	0,52	0,17	2,66	0,91	0,80	10,51	70,02
%	4,09%	0,04%	0,31%	0,04%	0,01%	0,22%	0,07%	0,07%	0,86%	5,73%

Verteilung der Rebfläche: 50,6 % Genossenschaften; 32,5 % Privatwinzer; 16,9 % Weinhandel und nicht selbstvermarktende Winzer



Entwicklung der Rebsorten in % der Rebfläche seit 1966

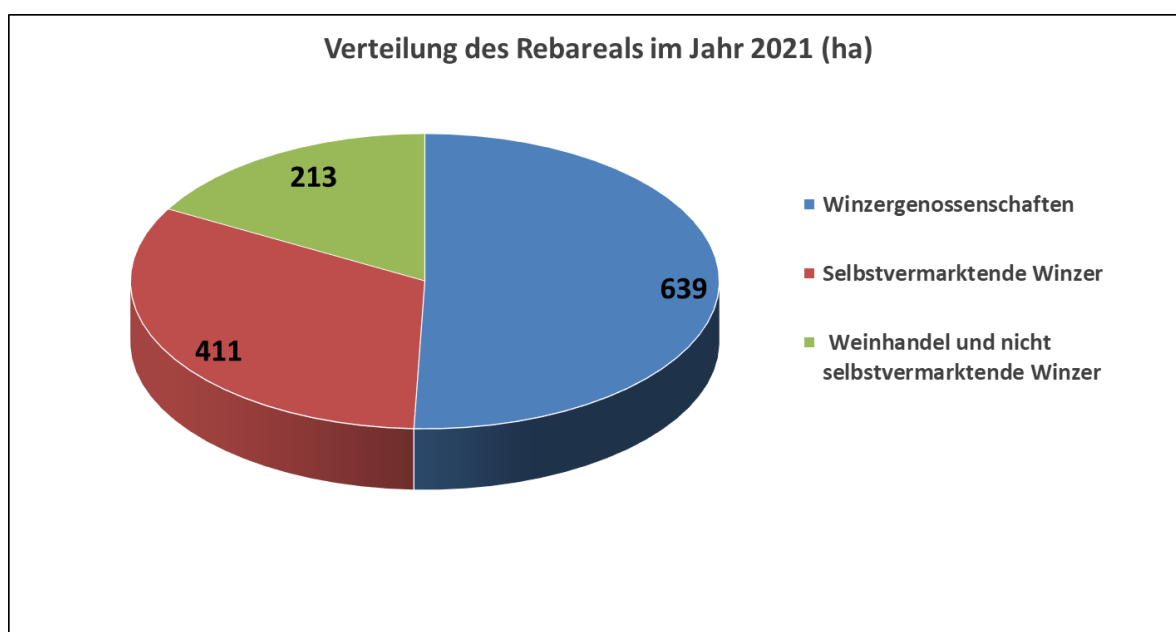




e) Verteilung des Rebareals 2021 (Stand 15. Mai 2021)

Anteil an der gesamten Rebfläche	2002		2021		
	ha	%	Betriebe (1)	Ha	%
Winzergenossenschaften	765	58,4%	152	639	50,6%
Selbstvermarktende Winzer	360	27,5%	59	411	32,5%
Weinhandel und nicht selbstvermarktende Winzer	185	14,1%	55	213	16,9%
TOTAL	1.309	100%	266	1.263	100,00%

(1): mit Betriebssitz in Luxemburg



f) Betriebsitz und bewirtschaftete Fläche in Luxemburg 2021 (Stand 15. Mai 2021)

Land	Anzahl der Betriebe	Areal (ha)
Deutschland	9,0	13,0
Frankreich	1,0	0,6
Luxemburg	266,0	1.263,4
TOTAL	276,0	1.277,0

g) Die Bewirtschaftungsbetriebe nach Größenordnung (Stand 15. Mai 2021)

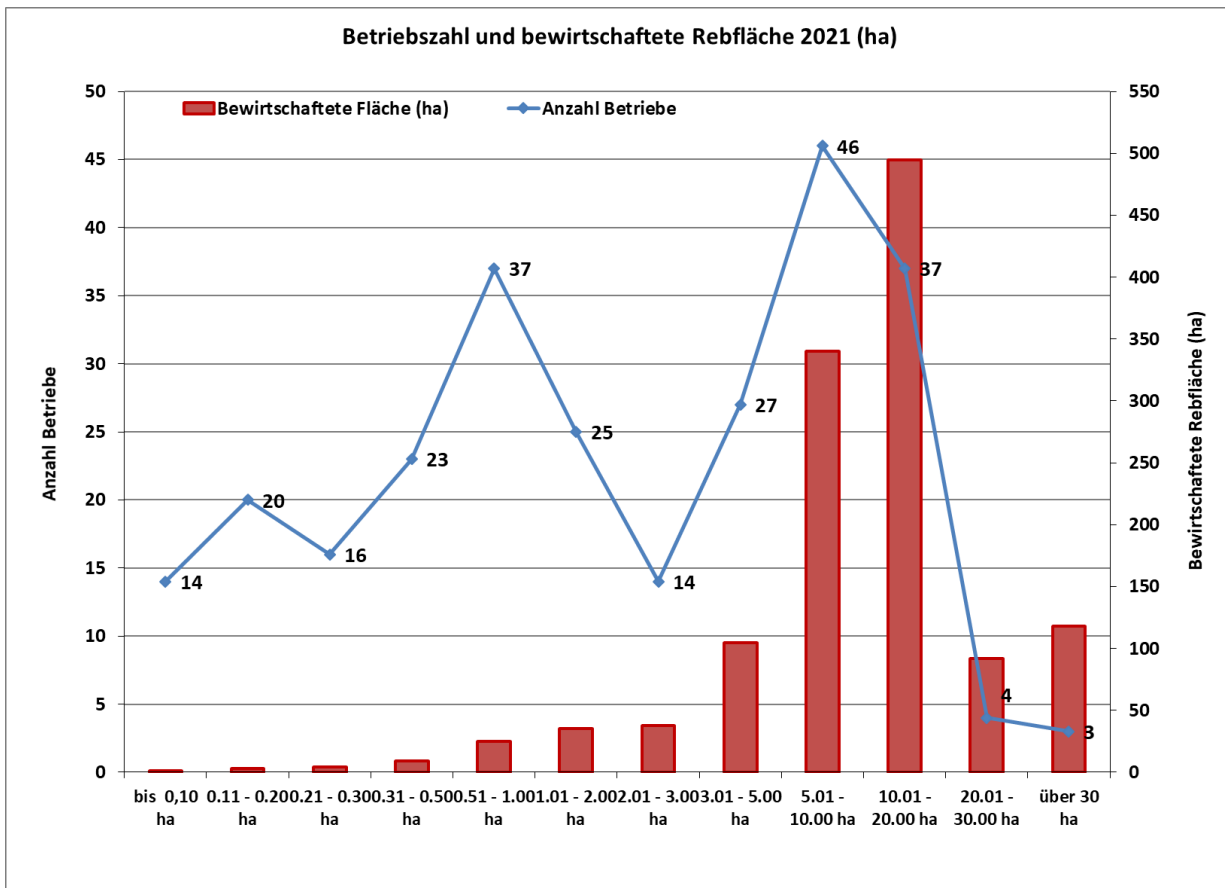
(1): Zahl der Betriebe (2): bewirtschaftete Fläche in ha

Betriebssitz	Zahl der Betriebe	davon im Haupterwerb	Zahl der Parzellen	Rebfläche (ha)	Betriebe nach Größenordnung											
					- 1 ha		+ 1 - 3 ha		+ 3 - 5 ha		+5 - 10 ha		+10 - 15 ha		> 15 ha	
					(1)	(2)	(1)	(2)	(1)	(2)	(1)	(2)	(1)	(2)	(1)	(2)
Ahn	11	9	245	85,8	1	0,0	2	4,1			3	18,4	5	63,3		
Bech-Kleinmacher	14	11	406	103,3	4	1,8	2	4,3			4	29,0	3	41,7	1	26,6
Bettembourg	1	0		2,7			1	2,7								
Bertrange	1	0		0,2	1	0,2										
Bous	7	1	34	7,8	6	3,3			1	4,5						
Bridel	1	0		0,4	1	0,4										
Burmerange	1	0		0,4	1	0,4										
Canach	1	0		0,1	1	0,1										
Dillingen	1	0		0,8	1	0,8										
Ehnen	9	8	220	52,6	3	1,8	2	4,0			1	8,8	3	38,0		
Ellingen	5	2	102	29,7	3	1,8							2	27,9		
Elvingen	2	0		0,1	2	0,1										
Erpeldingen	4	2	50	11,2	2	1,1	1	1,8			1	8,2				
Gostingen	3	2	42	11,8			2	5,5			1	6,3				
Greiweldingen	6	6	142	44,1	1	0,2	1	1,9			2	15,3	1	10,7	1	16,0
Grevenmacher	13	7	413	127,8	2	0,5	1	1,2	3	11,5	3	26,3	1	12,3	3	76,0
Keispelt	1	1		5,7							1	5,7				
Kopstal	1	0		1,4			1	1,4								
Lenningen	3	0		1,0	3	1,0										
Machtum	16	8	152	51,4	9	3,2	1	2,5	3	11,3			3	34,4		
Mensdorf	1	0		0,7	1	0,7										
Mertert	5	4	133	60,8					1	3,3	3	22,4			1	35,1
Mondorf	1	1	54	9,7							1	9,7				
Niederdonven	9	5	199	70,1	3	1,2	1	1,3	3	12,0			1	11,1	1	44,5
Oberdonven	3	1		1,0	3	1,0										
Oberpallen	1	0		0,3	1	0,3										
Remerschen	19	13	289	66,9	5	2,8	5	8,2	3	11,1	6	44,8				
Remich	15	7	320	74,0	5	1,2	3	5,2	2	7,7	2	14,3	1	11,4	1	17,9
Roodt-Syre	1	0		0,1	1	0,1										
Rolling	1	1	50	10,6									1	10,6		
Rosport	3	2	32	8,0	1	0,3	1	2,0			1	5,7				
Schengen	15	9	406	92,2	5	1,9	1	1,0	2	8,3	4	30,1	1	13,9	2	37,0
Schiffflange	1	1		1,5			1	1,5								
Schwebsingen	15	6	265	61,1	5	2,2	3	5,4	3	12,8	1	5,1	3	35,5		
Stadtbredimus	14	8	239	68,6	7	2,3	1	3,0	2	7,0	1	7,5	1	10,1	2	38,7
Steinheim	3	0		1,0	3	1,0										
Tandel	1	1		0,7	1	0,7										
Wasserbillig	2	1		1,3	2	1,3										
Wellenstein	15	10	251	62,3	6	2,2	2	3,8	2	7,8	4	31,0			1	17,5
Wintringen	9	7	294	56,7	1	0,1	2	2,3	1	4,3	3	18,3	1	14,8	1	16,8
Wormeldingen-Haut	8	4	58	15,8	4	0,9	3	7,0			1	7,9				
Wormeldingen	23	5	259	61,8	15	5,1	2	2,4	1	3,1	3	25,0	2	26,1		
Andere			56													
Total	266	143	4.711	1.263	110	42	39	73	27	105	46	340	29	362	14	326



h) Gesamtübersicht : Betriebszahl und bewirtschaftete Rebfläche 2021

Rebfläche	Betriebe		Bewirtschaftete Rebfläche		Durschnittl. Fläche/Betrieb
	Anzahl	%	ha	%	ha
bis 0,10 ha	14	5,3%	0,9	0,1%	0,1
0.11 - 0.20 ha	20	7,5%	2,9	0,2%	0,1
0.21 - 0.30 ha	16	6,0%	4,0	0,3%	0,3
0.31 - 0.50 ha	23	8,6%	9,0	0,7%	0,4
0.51 - 1.00 ha	37	13,9%	25,1	2,0%	0,7
1.01 - 2.00 ha	25	9,4%	35,2	2,8%	1,4
2.01 - 3.00 ha	14	5,3%	37,5	3,0%	2,7
3.01 - 5.00 ha	27	10,2%	104,7	8,3%	3,9
5.01 - 10.00 ha	46	17,3%	340,1	26,9%	7,4
10.01 - 20.00 ha	37	13,9%	494,5	39,1%	13,4
20.01 - 30.00 ha	4	1,5%	91,7	7,3%	22,9
über 30 ha	3	1,1%	117,9	9,3%	39,3
TOTAL	266	100%	1.263	100%	4,7



Veröffentlicht: Institut viti-vinicole, Abteilung Weinbau, Februar 2021