



Weinbauareal und Betriebe 2022

Remich, den 22. Dezember 2022

a) Die Rebflächen (Stand 15. Mai 2022)

Rebsorte	Gesamte bestockte Rebfläche		Fläche im Ertrag		Junganlagen (1)	
	ha	%	ha	%	ha	%
Rivaner	254,9	20,4%	252,1	20,7%	2,8	8,3%
Pinot gris	195,4	15,6%	189,5	15,6%	5,9	17,4%
Auxerrois	185,7	14,9%	180,1	14,8%	5,6	16,5%
Pinot blanc	161,1	12,9%	158,5	13,0%	2,6	7,7%
Riesling	159,9	12,8%	157,2	12,9%	2,7	8,1%
Pinot Noir	131,6	10,5%	125,3	10,3%	6,3	18,6%
Elbling	58,6	4,7%	58,4	4,8%	0,3	0,9%
Chardonnay	57,4	4,6%	53,6	4,4%	3,8	11,3%
Gewürztraminer	20,6	1,7%	20,2	1,7%	0,4	1,1%
Sonstige	14,3	1,1%	11,4	0,9%	3,0	8,8%
St. Laurent	3,7	0,3%	3,7	0,3%	0,0	0,0%
Pinot Noir précoce	2,7	0,2%	2,7	0,2%	0,0	0,0%
Sauvignon blanc	1,0	0,1%	0,8	0,1%	0,2	0,6%
Dakapo	0,9	0,1%	0,9	0,1%	0,0	0,0%
Silvaner	0,5	0,0%	0,5	0,0%	0,0	0,0%
TOTAL (2)	1250	100%	1.216	100%	34	100%

(1) Junganlagen: Anlagen im Pflanzjahr sowie im 1. Standjahr.

(2) Bemerkung: 1249,5 ha werden von Betrieben mit Sitz in Luxemburg bewirtschaftet. 11,4 ha werden noch zusätzlich von 8 Betrieben mit Sitz im Ausland bewirtschaftet.

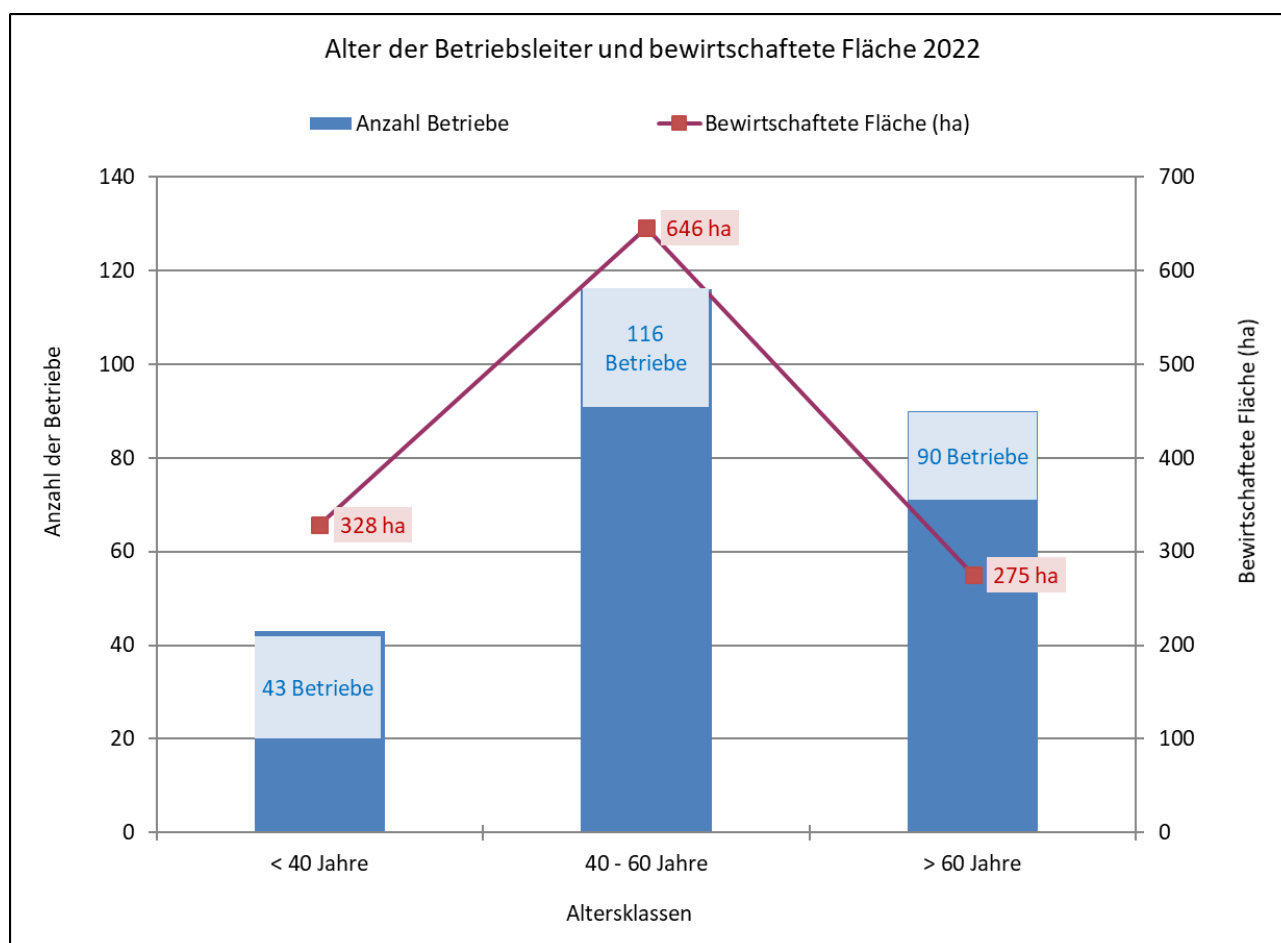
b) Vergleich der Bestockung 2022 gegenüber 2003 (20 Jahre)

Rebsorte	2003		2022		Entwicklung seit 2003	
	ha	%	ha	%	ha	%
Rivaner	397,5	31%	254,9	20%	-143	-36%
Pinot gris	166,6	13%	195,4	16%	29	17%
Auxerrois	176,3	14%	185,7	15%	9	5%
Pinot blanc	139,3	11%	161,1	13%	22	16%
Riesling	163,7	13%	159,9	13%	-4	-2%
Pinot Noir	84,0	7%	131,6	11%	48	57%
Elbling	136,1	11%	58,6	5%	-77	-57%
Chardonnay	12,2	1%	57,4	5%	45	370%
Gewürztraminer	14,4	1%	20,6	2%	6	44%
Sonstige	2,6	0%	24,3	2%	22	832%
TOTAL	1293	100%	1250	100%	-43	-3%



c) Betriebsstruktur nach Altersklassen 2022

Altersklasse	Anzahl Betriebe	Bewirtschaftete Fläche (ha)
< 40 Jahre	43	328
40 - 60 Jahre	116	646
> 60 Jahre	90	275
TOTAL	249	1.263





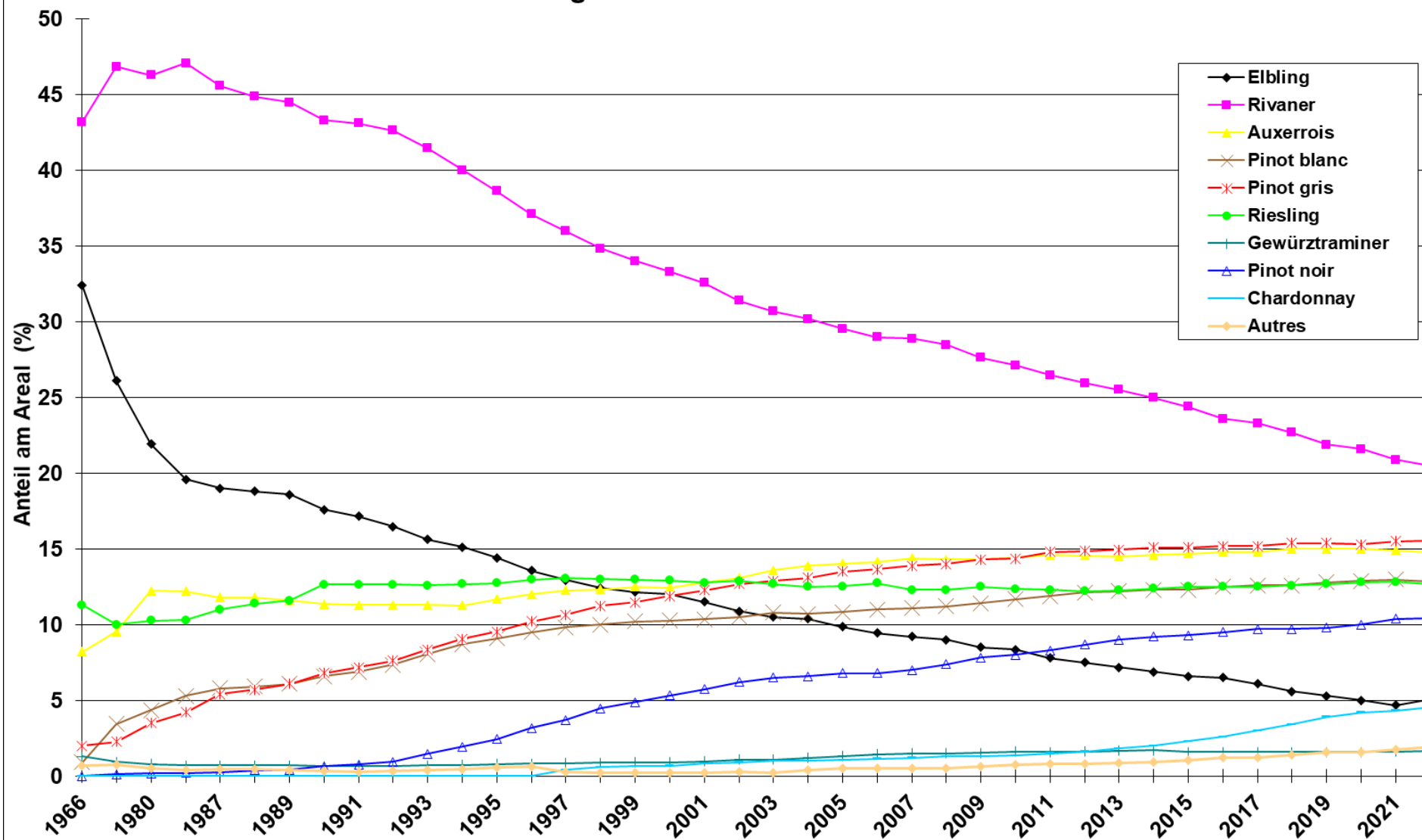
d) Die Rebfläche nach dem Alter der Rebstöcke (Hektar) (Stand 15. Mai 2022)

Pflanzjahr	Elbling	Rivaner	Auxerrois	Pinot blanc	Pinot gris	Pinot noir	Riesling	Gewürztraminer	Sonstige (1)	Total
-2002	51,8	173,7	94,1	93,5	116,4	64,2	110,8	9,2	12,0	725,7
2003-2015	4,9	63,0	63,6	50,6	60,8	51,6	34,0	10,5	31,5	370,4
2016	0,7	1,9	5,1	3,0	3,0	2,1	1,5	0,0	6,2	23,5
2017	0,1	2,7	3,3	3,5	2,1	2,3	1,8	0,2	6,7	22,7
2018	0,4	3,8	4,7	1,9	4,8	1,4	4,2	0,2	6,3	27,8
2019	0,1	3,3	6,4	3,3	1,5	1,4	2,0	0,0	7,9	25,9
2020	0,3	3,6	2,9	2,7	0,9	2,3	2,9	0,2	4,0	19,7
2021	0,2	2,4	3,4	1,7	3,6	5,1	2,3	0,3	3,2	22,1
2022	0,1	0,4	2,2	0,9	2,3	1,2	0,5	0,0	4,0	11,7
TOTAL	58,6	254,9	185,7	161,1	195,4	131,6	159,9	20,6	81,7	1249,5
%	4,7%	20,4%	14,9%	12,9%	15,6%	10,5%	12,8%	1,7%	6,5%	100%
im Ertrag	58,4	252,1	180,1	158,5	189,5	125,3	157,2	20,2	74,5	1.215,8
%	4,8%	20,7%	14,8%	13,0%	15,6%	10,3%	12,9%	1,7%	6,1%	100%
(1) Sonstige Rebsorten : ←										
	Chardonnay	Gamay	St. Laurent	Silvaner	Muscaris	Pinot Noir précoce	Dakapo	Sauvignon Blanc	Divers	Total Sonstige
TOTAL	57,4	0,5	3,7	0,5	0,4	2,7	0,9	1,0	14,3	81,7
%	4,6%	0,0%	0,3%	0,0%	0,0%	0,2%	0,1%	0,1%	1,1%	6,5%
im Ertrag	53,6	0,5	3,7	0,5	0,2	2,7	0,9	0,8	11,4	74,5
%	4,4%	0,0%	0,3%	0,0%	0,0%	0,2%	0,1%	0,1%	0,9%	6,1%

Verteilung der Rebfläche: 49,7 % Genossenschaften; 33,3 % Privatwinzer; 17,0 % Weinhandel und nicht selbstvermarktende Winzer



Entwicklung der Rebsorten in % der Rebfläche seit 1966

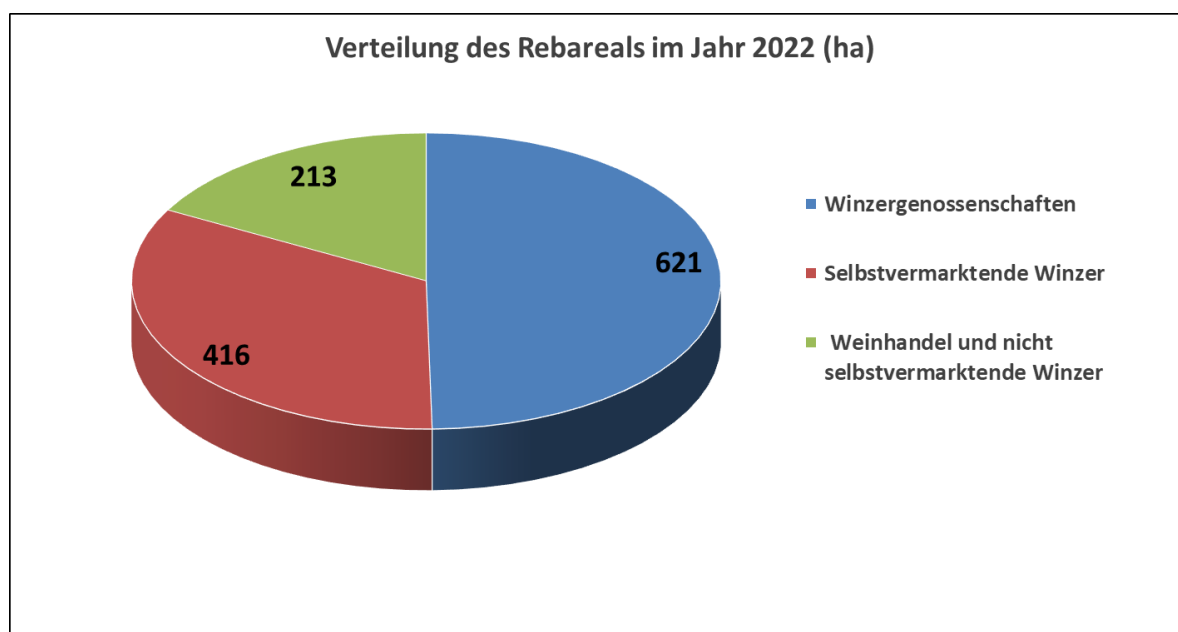




e) Verteilung des Rebareals 2022 (Stand 15. Mai 2022)

Anteil an der gesamten Rebfläche	2003		2022		
	ha	%	Betriebe (1)	Ha	%
Winzergenossenschaften	783	60,6%	140	621	49,7%
Selbstvermarktende Winzer	281	21,7%	57	416	33,3%
Weinhandel und nicht selbstvermarktende Winzer	229	17,7%	52	213	17,0%
TOTAL	1.293	100%	249	1.250	100%

(1): mit Betriebsitz in Luxemburg



f) Betriebsitz und bewirtschaftete Fläche in Luxemburg 2022 (Stand 15. Mai 2022)

Land	Anzahl der Betriebe	Areal (ha)
Deutschland	7	10
Frankreich	1	1
Luxemburg	249	1.250
TOTAL	257	1.261

g) Die Bewirtschaftungsbetriebe nach Größenordnung (Stand 15. Mai 2022)

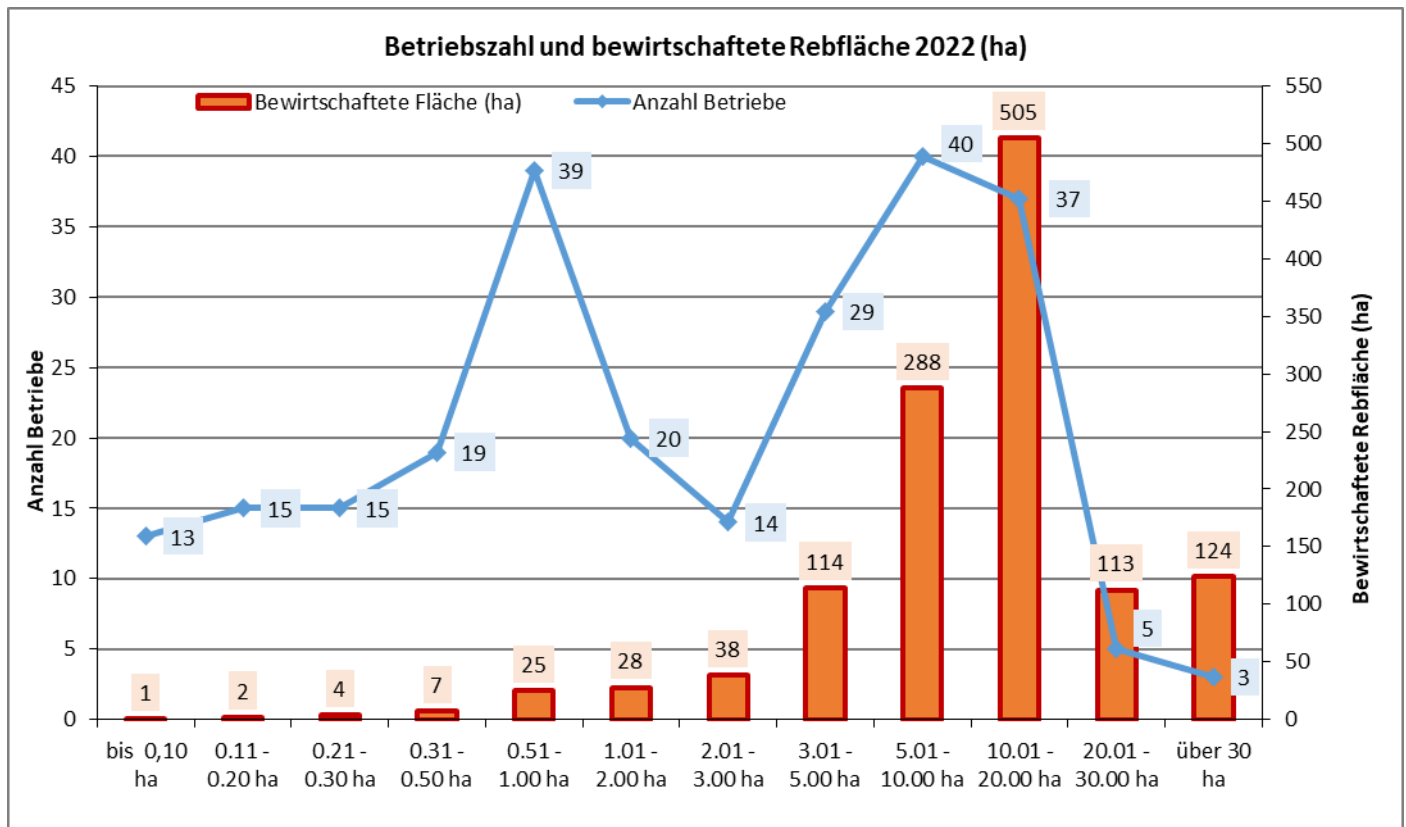
(1): Zahl der Betriebe (2): bewirtschaftete Fläche in ha

Betriebssitz	Zahl der Betriebe	davon im Haupterwerb	Zahl der Parzellen	Rebfläche (ha)	Betriebe nach Größenordnung											
					- 1 ha		+ 1 - 3 ha		+ 3 - 5 ha		+5 - 10 ha		+10 - 15 ha		> 15 ha	
					(1)	(2)	(1)	(2)	(1)	(2)	(1)	(2)	(1)	(2)	(1)	(2)
Ahn	11	9	249	87,4	1	0,0	2	4,1			3	18,5	5	64,7		
Bech-Kleinmacher	12	9	397	102,8	3	1,6	1	3,0			4	28,3	2	27,9	2	42,1
Bertrange	1	0	2	0,2	1	0,2										
Bettembourg	1	0	24	3,5					1	3,5						
Bous	6	1	34	7,9	4	2,3	1	1,1	1	4,5						
Bridel	1	0	1	0,4	1	0,4										
Burmerange	1	0	6	0,6	1	0,6										
Canach	1	0	1	0,1	1	0,1										
Dillingen	1	0	5	0,8	1	0,8										
Ehnen	9	7	221	53,5	4	1,8	1	2,8			1	8,8	3	40,2		
Ellange	4	1	103	28,8	2	1,2							2	27,6		
Elvange	2	0	4	0,1	2	0,1										
Erpeldingen	4	2	55	11,0	2	1,2			1	3,1	1	6,7				
Gostingen	3	2	37	9,7			2	5,6	1	4,1						
Greiweldingen	6	6	144	44,3	1	0,2	1	1,9			2	15,2	1	10,9	1	16,3
Grevenmacher	13	8	427	129,8	2	0,5	1	1,2	2	7,8	3	21,3	2	22,6	3	76,5
Keispelt	1	1	35	8,9							1	8,9				
Kopstal	1	0	7	1,4			1	1,4								
Lenningen	3	0	5	1,0	3	1,0										
Machtum	15	7	149	49,6	8	2,9	1	2,5	3	11,9	1	9,2	2	23,0		
Mensdorf	1	0	3	0,7	1	0,7										
Mertert	4	4	129	59,7					1	3,3	2	16,1			1	40,3
Mondorf	1	1	56	10,7									1	10,7		
Niederdonven	8	5	204	72,2	2	0,7	1	1,3	3	11,9			1	13,5	1	44,8
Nittel	1	0	1	0,5	1	0,5										
Oberdonven	3	1	6	1,0	3	1,0										
Oberpallen	1	0	1	0,3	1	0,3										
Remerschen	18	12	280	61,1	5	2,8	6	12,0	2	8,5	5	37,8				
Remich	15	7	266	72,0	5	1,5	2	2,4	4	14,8	1	5,9	1	12,8	2	34,5
Rolling	1	1	47	9,1							1	9,1				
Roodt-Syre	1	0	1	0,1	1	0,1										
Rosport	3	2	34	9,8	1	0,3	1	2,0			1	7,5				
Schengen	14	9	405	92,9	4	1,7	2	2,7	1	4,9	4	27,6	1	14,1	2	41,9
Schwebsingen	13	5	282	64,9	3	1,4	3	6,8	2	8,3	2	11,4	2	21,7	1	15,2
Stadtbredimus	13	6	225	66,9	6	1,8	1	2,0	2	6,9	1	7,5	1	10,2	2	38,5
Steinheim	2	0	6	0,8	2	0,8										
Tandel	1	1	2	0,7	1	0,7										
Wasserbillig	1	0	1	0,3	1	0,3										
Wellenstein	15	10	238	59,2	6	2,3	2	3,8	2	7,8	4	27,9			1	17,4
Wintringen	9	7	289	55,1	3	1,2	1	1,1	2	9,9	1	6,1			2	36,8
Wormeldingen-Haut	7	4	30	7,3	5	1,4	2	5,9								
Wormeldingen	21	5	258	62,5	13	4,8	2	2,4	1	3,1	2	14,2	3	37,9		
Total	249	133	4.670	1249,6	101	39,2	34	66,0	29	114,5	40	288,0	27	337,8	18	404,1



h) Gesamtübersicht : Betriebszahl und bewirtschaftete Rebfläche 2022

Rebfläche	Betriebe		Bewirtschaftete Rebfläche		Durschnittl. Fläche/Betrieb
	Anzahl	%	ha	%	ha
bis 0,10 ha	13	5%	1	0%	0,1
0.11 - 0.20 ha	15	6%	2	0%	0,1
0.21 - 0.30 ha	15	6%	4	0%	0,3
0.31 - 0.50 ha	19	8%	7	1%	0,4
0.51 - 1.00 ha	39	16%	25	2%	0,7
1.01 - 2.00 ha	20	8%	28	2%	1,4
2.01 - 3.00 ha	14	6%	38	3%	2,7
3.01 - 5.00 ha	29	12%	114	9%	3,9
5.01 - 10.00 ha	40	16%	288	23%	7,2
10.01 - 20.00 ha	37	15%	505	40%	13,7
20.01 - 30.00 ha	5	2%	113	9%	22,5
über 30 ha	3	1%	124	10%	41,4
Total	249	100%	1.250	100%	5,0



Veröffentlicht: Institut viti-vinicole, Abteilung Weinbau, Dezember 2022