



# Flächenantrag 2024



LE GOUVERNEMENT  
DU GRAND-DUCHÉ DE LUXEMBOURG  
Ministère de l'Agriculture,  
de l'Alimentation et de la Viticulture



- 1. LuxTrust- Zertifikat
- 2. Anmeldung in MyGuichet.lu
- 3. Einrichten des beruflichen Bereichs
- 4. Eingabe des Aktivierungscodes
- 5. Flächenantrag suchen und öffnen
- 6. Flächenantrag ausfüllen
- 7. Weinbaukarteierhebung ausfüllen
- 8. Vorgang abschließen
- 9. Übermittlung des Vorgangs
- 10. Erklärungen zum geografischen Teil
- 11. Hilfestellungen
- 12. Kontakte



## ➤ Voraussetzungen, um den Flächenantrag online zu erstellen:

- [LuxTrust-Zertifikat](#) für den Zugang zu MyGuichet.lu,
- Einrichten eines **beruflichen Bereichs** in MyGuichet.lu,
- **Eingabe des Aktivierungscodes** zur Verknüpfung des beruflichen Bereichs an die Antragsdaten. Erstnutzer bekommen diesen Code kurz vor Freischaltung der Formulare zugestellt.
- Bereits aktivierte Codes behalten ihre Gültigkeit.



# LUXTRUST®

Bestellung des LuxTrust- Zertifikats, falls noch nicht vorhanden

- ✓ Bei Ihrer Bank (Homebanking)
- ✓ Über die Internetseite [www.luxtrust.lu](http://www.luxtrust.lu)

Aktivierung des Zertifikats nach Erhalt der Karte/Token

Gültigkeitsdauer : 3 Jahre

Zertifikat erneuern falls abgelaufen

## 2. Anmeldung in MyGuichet.lu



LE GOUVERNEMENT  
DU GRAND-DUCHÉ DE LUXEMBOURG

Guichet.lu



Unternehmen

Leichte Sprache

Sich einloggen



FR DE EN

Vorgänge nach Thema ▾

Aktuelles

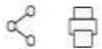
Website durchsuchen



Hilfe

Kontakt

Startseite > MyGuichet.lu



### MyGuichet.lu

Sie haben bereits einen persönlichen Bereich auf MyGuichet.lu?



Sich einloggen

## 2. Anmeldung in MyGuichet.lu



Um das Angebot **MyGuichet.lu** zu benutzen, müssen Sie einen Anmeldemodus wählen.

### WÄHLEN SIE IHREN ANMELDEMODUS

LUXTRUST®



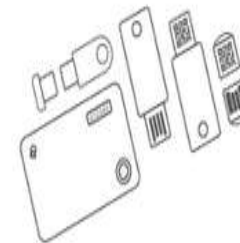
Verbindung mithilfe eines LuxTrust-Produktes (Token, Karte, Signing Stick) oder Personalausweises.

GouvID



Verbindung mithilfe eines Mobilgeräts und der App GouvID

eIDAS



Verbindung mit einer digitalen Identität aus einem anderen europäischen Land (Weiterleitung auf eine andere Authentifizierungs-Seite)



Anmeldungsmodus wechseln

*Verbindung zu LuxTrust zur Authentifizierung mit der Sitzungsidentifikationsnummer 605735.*

**LUXTRUST**  
Enabling a digital world

**WÄHLEN SIE IHR TOOL**



Token



Smartcard



Signing Stick



Luxemburgische eID



LuxTrust Scan



LuxTrust Mobile

### 3. Einrichten des beruflichen Bereichs in MyGuichet.lu



MyGuichet.lu

MOBILGERÄT KOPPELN

Kein Bereich ausgewählt



FR DE EN

#### Wählen Sie einen Bereich aus.

Sie verfügen über mehrere Bereiche auf MyGuichet.lu. Bitte wählen Sie den Bereich aus, in dem Sie einen Vorgang erledigen wollen.



Privater Bereich

Sie sind nicht Inhaber eines privaten Bereichs.



Berufliche Bereiche



Mehr anzeigen ...



Meine Bereiche verwalten



# 3. Einrichten des beruflichen Bereichs



## Meine Bereiche verwalten



### Privater Bereich

#### Erstellen

Erstellen Sie Ihren privaten Bereich für Ihre persönlichen Vorgänge. [Mehr Informationen](#)



Meinen privaten Bereich erstellen

#### Löschen

Löschen Sie Ihren privaten Bereich und alle seine Bestandteile. [Mehr Informationen](#)



Meinen privaten Bereich löschen



### Berufliche Bereiche

#### Erstellen

Erstellen Sie den Bereich Ihres Unternehmens auf MyGuichet.lu, laden Sie Benutzer in Ihren Bereich ein und fungieren Sie selbst als Administrator dieses Bereichs. [Mehr Informationen](#)



Einen beruflichen Bereich erstellen

#### Zusammenlegen

Legen Sie zwei berufliche Bereiche zusammen, um all Ihre Vorgänge in einem Arbeitsbereich zu vereinen. [Mehr Informationen](#)



Berufliche Bereiche zusammenlegen

#### Löschen

Einen beruflichen Bereich, in dem Sie Administrator sind, löschen. [Mehr Informationen](#)



Einen beruflichen Bereich löschen

Rückgängig



### Erstellung eines beruflichen Bereichs

\* Pflichtfeld

#### Beruflicher Bereich

Geben Sie die Bezeichnung ein, die angezeigt werden soll, um Ihren beruflichen Bereich zu identifizieren

Bezeichnung des beruflichen Bereichs \* : 

#### Stammdaten der juristischen Person, eines Selbständigen oder eines Vereins

Geben Sie die Informationen zu Ihrer juristischen Person ein.

Bezeichnung/Firma \* : 

#### Ihre Benutzerinformationen

Name:

Vorname:

Ihre E-Mail-Adresse \* : 

Abbrechen

Bestätigen



- Codes, die letztes Jahr benutzt wurden, behalten ihre Gültigkeit.
- Landwirte, die ihren Code letztes Jahr nicht benutzt haben, bekommen automatisch neue Codes zugeschickt.
- Berateraktivierungscode, die letztes Jahr benutzt wurden, behalten ihre Gültigkeit.



- Nächstes Jahr laufen viele Aktivierungscodes ab.
- Den betroffenen Betrieben werden **automatisch** neue Codes zugeschickt.
- Achtung: der Code muss innerhalb von 3 Monaten nach Erhalt eingegeben werden.



2 Codes werden Ihnen per Post zugestellt:

➤ **Persönlicher Code**

→ Falls Sie den Flächenantrag selbst ausfüllen

➤ **Beratercode**

→ Falls Sie den Flächenantrag von einer Vertrauensperson ausfüllen lassen

## 4. Eingabe des Aktivierungscodes



LE GOUVERNEMENT  
DU GRAND-DUCHÉ DE LUXEMBOURG

### Eingabe des Aktivierungscodes im beruflichen Bereich

MyGuichet.lu

MOBILGERÄT KOPPELN

Beruflicher Bereich  
MA-MAUS\_Catherine - 123456

FR DE EN



Meine Vorgänge

Meine beruflichen Daten

Meine Mitteilungen

Mein beruflicher Bereich MA-MAUS\_Catherine - 123456



Daten im Fokus

Registrierung der Aktivierungscodes



Meine Vorgänge

Verfolgen Sie den Status Ihrer laufenden Vorgänge oder erstellen Sie einen neuen Vorgang über den Katalog.

6 [Zu berichtigen](#)

186 [In Vorbereitung](#)

+ Neuer Vorgang



Meine beruflichen Daten

Hier können Sie die bei den Behörden gespeicherten authentischen Quellen abrufen.



Meine Mitteilungen

Rufen Sie die Mitteilungen ab, die Sie von den Behörden erhalten haben.

0 [Nicht gelesene Mitteilungen](#)



Mein Profil

Vervollständigen Sie Ihr Profil, um administrative Formulare noch schneller ausfüllen zu können.



Meine Dokumente

Speichern und greifen Sie auf Dokumente zurück, die Sie für künftige Vorgänge verwenden möchten. 14

## 4. Eingabe des Aktivierungscodes



Meine Vorgänge

Meine beruflichen Daten

Meine Mitteilungen

Startseite > Meine beruflichen Daten

### Meine beruflichen Daten

Wählen Sie eine authentische Quelle aus dem Katalog aus.

Bei den in diesem Abschnitt aufgeführten Daten handelt es sich um Informationen, die Ihr Unternehmen betreffen und die bei den Behörden und öffentlichen Stellen eingetragen sind.

Diese Daten können dazu verwendet werden, Ihre Online-Vorgänge vorauszufüllen, was Ihnen die Eingabe erleichtert.

Zugangscodes erforderlich, um diese authentische Quelle abzurufen

Authentische Quelle verfügbar (Zugangscodes bereits eingegeben)

#### Steuern



- TVA

- Lohnsteuerkarten
- Dokumente (MwSt.)

#### Bauen/Umwelt



- Taxis: Warteliste

#### Landwirtschaft und Weinbau

- Registrierung der Aktivierungscodes
- Traçage de bétail

#### Wohnen



- MECO : Fiches d'hébergement - Gestion des tablettes et smartphones
- MECO : Visualisation des fiches d'hébergement

## 4. Eingabe des Aktivierungscodes



[Startseite](#) > [Zertifizierungen](#) > [Service d'Economie Rurale - Certification demande d'aide géospatiale agricole et viticole](#) — [Zertifizierungen](#)

### Mein Profil

Stammdaten

Benutzer

Zertifizierungen

### Service d'Economie Rurale - Certification demande d'aide géospatiale agricole et viticole

#### Hauptvollmacht

Sie möchten von Ihrem beruflichen Bereich aus auf die zertifizierten Daten Ihres Unternehmens zugreifen.

Durch die Bestätigung dieses Codes haben alle Benutzer dieses beruflichen Bereichs Zugang zu diesen Informationen.

Zugangscode Inhaber \*

Bestätigen

#### Einen Zugang hinzufügen



Sie haben einen Zugangscode erhalten, um die Daten eines anderen Unternehmens abzurufen,

Durch die Bestätigung dieses Codes haben alle Benutzer dieses beruflichen Bereichs Zugang zu diesen Informationen.

Zugangscode Bevollmächtigter \*

Bestätigen



## 5. Flächenantrag suchen und öffnen



Meine Vorgänge

Meine beruflichen Daten

Meine Mitteilungen

Startseite > Meine Vorgänge

### Meine Vorgänge

Filter

Status

- Alles
- Wird vorbereitet
- Übermittelt
- Zu berichtigen
- Geschlossen

Sortieren

Nach einem Vorgang suchen



+ Neuer Vorgang

439 Vorgänge

→ Ein begonnener Antrag wird hier in der Liste angezeigt.

→ Die Vorgänge sind nach Datum der Aktualisierung sortiert.

→ **Achtung: nicht bei jeder Bearbeitung einen neuen Antrag öffnen.**

# 5. Flächenantrag suchen und öffnen



Startseite > Meine Vorgänge > Vorgangskatalog

## Vorgangskatalog

### Filter

#### Theme

Alles

Steuern

Bauen/Umwelt

Landwirtschaft und  
Weinbau

Nach Suchbegriff suchen

21 Vorgänge von 431

SER : Flächenantrag und Weinbaukarteierhebung 2023

Erstellen

SER : Flächenantrag und Weinbaukarteierhebung 2022

Erstellen

SER : Flächenantrag und Weinbaukarteierhebung 2024

Erstellen






### Flächenantrag und Weinbaukarteierhebung - 2024

#### Einleitung



LE GOUVERNEMENT  
DU GRAND-DUCHÉ DE LUXEMBOURG  
Ministère de l'Agriculture,  
de l'Alimentation et de la Viticulture

Willkommen im gemeinsamen Formular zum Flächenantrag und zur Weinbaukarteierhebung 2024! Die folgenden Seiten stellen die einzelnen Abschnitte des Formulars dar. Eine Auflistung der einzelnen Abschnitte finden Sie hier links. Eine Hilfestellung zum Ausfüllen und zur Handhabung finden Sie auf dem Landwirtschaftsportal (<https://agriculture.public.lu/de/betrieb/betriebsfuehrung/flaechenantrag-weinbaukarteierhebung-strukturhebung.html> )



Einsendeschluss für Flächenanträge und Weinbaukarteierhebungen ist der 15.04.2024. Außer in Fällen höherer Gewalt und außergewöhnlicher Umstände werden Beihilfebeträge um 1% pro Werktag Verspätung gekürzt. Anträge, die erst nach dem 10.05.2024 eintreffen, können nicht mehr berücksichtigt werden. Bitte bedenken Sie: Als Tag der Einreichung gilt der Tag der Übermittlung des Antrags in MyGuichet.lu (Statut "übermittelt"). Abgeschlossene Anträge, welche nicht übermittelt sind (z.B. im Statut "übermittelbar"), gelten als noch nicht eingereicht! Nach der Übermittlung erhalten Sie eine Empfangsbestätigung via Email.

Des Weiteren möchten wir Sie darauf hinweisen, dass Sie der Verpflichtung unterliegen ebenfalls die Strukturhebung einzureichen (siehe Vorgang "SER : Erhebung über die Struktur der landwirtschaftlichen Betriebe 2024").

[Später fortfahren](#)

[Abspeichern und validieren](#)

[Weiter >>](#)



### Flächenantrag und Weinbaukarteierhebung - 2024

#### Betrieb

##### Auswahl des Betriebs

Wählen Sie in der folgenden Liste den Betrieb aus, für den Sie den Antrag erstellen wollen. Im Fall von Bevollmächtigten enthält die Liste mehrere Betriebe.



Im Fall mehrerer Betriebe: Die Auswahl eines Betriebs kann nach weiterer Bearbeitung des Antrags nicht mehr geändert werden. In diesem Fall muss der Ersteller einen neuen Vorgang beginnen. Den abgebrochenen Vorgang kann er gegebenenfalls in der Liste der Vorgänge löschen.

[Zurück](#)

[Später fortfahren](#)

[Abspeichern und validieren](#)

[Weiter >>](#)

- Auswahl des Betriebs
- Mehrere Betriebe bei den Beratern
  
- Änderungen der Angaben des Antragsstellers erfolgen im separaten Vorgang “Erzeugerkartei Landwirtschaft und Weinbau”



## Flächenantrag und Weinbaukarteierhebung - 2024

### Angaben zum Antragsteller



Die in diesem Abschnitt aufgeführten Daten entsprechen dem derzeitigen Stand in der Erzeugerkartei ("Fichier clients") des Landwirtschaftsministeriums. Änderungsanfragen sind Gegenstand eines getrennten Vorgangs "Antrag auf Änderung betriebsbezogener Daten oder auf Inaktivierung eines landwirtschaftlichen oder Winzerbetriebs" (siehe Liste der verfügbaren Vorgänge).

### Personenbezogene Daten

Name

Vorname

Straße, Nr.

PLZ

Wohnort

Land

Luxemburgische Kennnummer

Telefon

Handy

Fax

Email

[mimy.maus@coornair.geih](mailto:mimy.maus@coornair.geih)

Für die Änderung dieser Angaben muss der separate Vorgang « Antrag auf Änderung betriebsbezogener Daten oder auf Inaktivierung eines landwirtschaftlichen oder Winzerbetriebs » benutzt werden.



### Flächenantrag und Weinbaukarteierhebung - 2024

#### Auswahl Produktionsausrichtung

In diesem Abschnitt wählen Sie die zu erstellenden Teile Ihres Antrags (Landwirtschaft, Weinbau) aus.

- >  Ich melde landwirtschaftliche Flächen (Flächenantrag).
  - >  Ich melde ebenfalls landwirtschaftliche Flächen im Ausland.
  - >  Ich halte Nutztiere. 
- >  Ich melde Weinbauflächen (Weinbaukarteierhebung).
  - >  Ich melde ebenfalls Weinbauflächen im Ausland.



Eine getroffene Auswahl kann nachträglich geändert werden. Beachten Sie jedoch: Durch das Abwählen eines Teils werden Ihre damit verbundenen Eintragungen und Änderungen gelöscht. Der Datensatz wird in seine ursprüngliche Form versetzt.

[Zurück](#)






[Später fortfahren](#)


[Abspeichern und validieren](#)

[Weiter >>](#)


→ Das Formular passt sich der jeweiligen Auswahl an




- 1 Einleitung
- 2 Betrieb
- 3 Angaben zum Antragsteller
- 4 Auswahl Produktionsausrichtung
- 5 **Prämien**  
- 5.1 Zugehörigkeit zu einer Unternehmensgruppe
- 5.2 Auswahl jährlicher Prämien
- 5.3 Bestätigung mehrjähriger Maßnahmen
- 5.4 Basisprämienansprüche
- 5.5 Junglandwirte und Neueinsteiger - Zusätzliche Angaben 
- 6 **Flächenantrag**  
- 6.1 Geografische Meldung 
- 6.2 Flächen ohne Parzellenangaben
- 6.3 Flächen im Ausland
- 6.4 Zusätzliche flächenbezogene Angaben
- 6.5 Zusammenfassung der gemeldeten Flächen
- 6.6 Tiere - Rinder



Noch nicht ausgefüllt



Ausgefüllt, kein Fehler



Fehler vorhanden, das Abschließen des Vorgangs ist nicht möglich



Hinweis vorhanden

## 6. Flächenantrag ausfüllen



### Zugehörigkeit zu einer Unternehmensgruppe

Flächenantrag und Weinbaukarteierhebung - 2024

 Download

Antragsteller : 123-456 Maus Kätti

#### Zugehörigkeit zu einer Unternehmensgruppe



Die EU-Rechtsvorschriften zum Schutz der finanziellen Interessen der Union [(EUV) 2021/2116, Artikel 59(4)] sehen vor, dass die Empfänger von kofinanzierten Beihilfen u. a. Informationen über die Identität der Unternehmensgruppe (ein Mutterunternehmen und alle seine Tochterunternehmen), an der sie gegebenenfalls beteiligt sind, bereitstellen müssen.

Ich gehöre zu einer Unternehmensgruppe.  Ja  Nein

[Zurück](#)

[Später fortfahren](#)

[Abspeichern und validieren](#)

Weiter >>



## 6. Flächenantrag ausfüllen



### Jährliche Prämien

#### Beihilfen - Landwirtschaft und Weinbau

501	Basisprämie - Antrag Prämie	<input type="radio"/> Ja <input type="radio"/> Nein
RES	Basisprämie - Antrag Zuteilung aus der nationalen Reserve	<input type="radio"/> Ja <input type="radio"/> Nein
504	Umverteilungsprämie	<input type="radio"/> Ja <input type="radio"/> Nein
502	Junglandwirte-/Jungwinzerprämie	<input type="radio"/> Ja <input type="radio"/> Nein
513	Beihilfe zur Anlage von nicht produktiven Streifen	<input type="radio"/> Ja <input type="radio"/> Nein
514_BMOV	Verzicht auf Big movers	<input type="radio"/> Ja <input type="radio"/> Nein
ASS	Entschädigung Ertragsausfallversicherung 2023. Ich bin damit einverstanden, dass meine jährlichen flächenbezogenen Daten mit meinem Versicherer, auf dessen Nachfrage, ausgetauscht werden.	<input type="radio"/> Ja <input type="radio"/> Nein

#### Beihilfen - Spezifisch Landwirtschaft

503	Gekoppelte Leguminosenprämie	<input type="radio"/> Ja <input type="radio"/> Nein
505	Gekoppelte Mutterkuhprämie	<input type="radio"/> Ja <input type="radio"/> Nein
506	Gekoppelte Obst- und Gemüseprämie	<input type="radio"/> Ja <input type="radio"/> Nein
512	Beihilfe zur Anlage von nicht produktiven Flächen	<input type="radio"/> Ja <input type="radio"/> Nein
514	Beihilfe zum Verzicht auf Einsatz von Pflanzenschutzmittel	<input type="radio"/> Ja <input type="radio"/> Nein



# Achtung:

Prämien, die hier nicht ausgewählt werden, erscheinen auch später nicht im Datenblatt der einzelnen Parzellen.

→ Immer zuerst die Prämien auswählen und anschliessend den geographischen Teil bearbeiten.

# 6. Flächenantrag ausfüllen



## Mehrjährige Maßnahmen

Agrar-Umwelt- und Klimamaßnahmen

Ich bin einige AUKM-Teilnahmeverpflichtung eingegangen Ja

**i** Nur jene Maßnahmen, für die eine Verpflichtung eingegangen wurde, können bestätigt werden. Teilnahmeverpflichtungen müssen vor dem 1. Oktober vor Beginn des 1. Kulturjahres des Verpflichtungszeitraums eingereicht werden.

« ALT »

Nummer	Maßnahmen der alten Laufzeit	Vertragsbeginn	Vertragsende	Bestätigung
013	Biologische Landwirtschaft	01 / 11 / 2021	31 / 10 / 2026	<input type="radio"/> Ja <input type="radio"/> Nein
043	Ackerrandstreifen und Blühstreifen	01 / 11 / 2021	31 / 10 / 2026	<input type="radio"/> Ja <input type="radio"/> Nein
053	Uferschutzstreifen, Erosionsstreifen und Biotopstreifen	01 / 11 / 2021	31 / 10 / 2026	<input type="radio"/> Ja <input type="radio"/> Nein
063	Heckenpflege	01 / 11 / 2021	31 / 10 / 2026	<input type="radio"/> Ja <input type="radio"/> Nein
073	Streuobstwiesen	01 / 11 / 2020	31 / 10 / 2025	<input type="radio"/> Ja <input type="radio"/> Nein
422	Zucht von seltenen einheimischen Rassen	01 / 11 / 2020	31 / 10 / 2025	<input type="radio"/> Ja <input type="radio"/> Nein
...	...	...	...	...

NEU

Nummer	Maßnahmen der neuen Laufzeit 2023-2027	Vertragsbeginn	Vertragsende	Bestätigung
540-542	Förderprämie zum Einstieg in eine(n) nachhaltige(n) und umweltfreundliche(n) Landwirtschaft/Baumschulen/Weinbau	01 / 11 / 2022	31 / 10 / 2027	<input type="radio"/> Ja <input type="radio"/> Nein
543	Biologische Landwirtschaft	01 / 11 / 2022	31 / 10 / 2027	<input type="radio"/> Ja <input type="radio"/> Nein
544	Jaucheausbringung mittels Injektortechnik und Kompostierung von Mist	01 / 11 / 2022	31 / 10 / 2027	<input type="radio"/> Ja <input type="radio"/> Nein
545	Reduzierung der Stickstoffdüngung	01 / 11 / 2022	31 / 10 / 2027	<input type="radio"/> Ja <input type="radio"/> Nein
...	...	...	...	...



### Basisprämienansprüche

#### Zusammenfassung der Ansprüche

Anzahl an Ansprüchen	Hektarwert (EUR/ha)	Fläche (ha)	Ursprung	Gesamtwert (EUR)
Insgesamt				

### ACHTUNG:

Im Jahr 2023 wurden die Jetons um 30% gekürzt und es wurde der 1. Schritt der Konvergenz angewendet.

Das Formular T « Antrag auf Übertragung von Ansprüchen » kann dem Flächenantrag beigefügt werden.

# 6. Flächenantrag ausfüllen



## Angaben zum Antragsteller (falls abweichend von den Angaben in Abschnitt 3)

Ich bin der Betriebsleiter laut den vorgegebenen Daten im Abschnitt 3 (Angaben zum Antragsteller).  Ja  Nein

Falls der Junglandwirt/Neueinsteiger NICHT identisch ist mit der Person, deren Daten im Abschnitt "Angaben zum Antragsteller" aufgeführt sind, so sind Angaben in der folgenden Tabelle erforderlich.

Name	<input type="text"/>
Vorname	<input type="text"/>
Straße, Nr.	<input type="text"/>
Plz + Ort	<input type="text"/>
Telefon	<input type="text"/>
Handy	<input type="text"/>
Fax	<input type="text"/>
Email	<input type="text"/>
Luxemburgische Kennnummer	<input type="text"/>

## Angaben zum Junglandwirt

Ich bin Junglandwirt:  Ja  Nein

Datum der Antragstellung auf Gewährung der Erstinstillierungsprämie  
im Rahmen des Agrargesetzes

Datum der Erstinstillierung

## Angaben zum Neueinsteiger

Ich bin Neueinsteiger:  Ja  Nein

# 6. Flächenantrag ausfüllen



## Flächenantrag und Weinbaukarteierhebung - 2024

Download

### Flächenantrag - Geografische Meldung

Antragsteller : 123-456 Maus Kätti



SCHLÄGE	Keine Auswahl										
LAGERUNGEN	[Navigation icons]										
STREIFEN	STATUT	KENNUM...	FLURNAME	SENSIBLE ZON...	KULTUR	FLÄCHE INSG...	GEMELDETE F...	MASSNAHME	VARIANTE	VERSICHERUNG	ABGEÄNDE...
LE	Alle	⌵	⌵	⌵	⌵			⌵	⌵	Alle	Alle
FEHLER	⚠	10		H	Weizen - Sommer	96	96	442, 482, 545, ...	HB, P4A/CNV2,...		
SCHLAG/FLIK	✓	11		Wp	Futter-/Halbfutterrüben	75	75	432, 462, 549	RN, 5L, MD		
	⚠	20		E3	Triticale - Sommer	23	19	053, 442, 462, ...	IF, ZF, P3B, AF2		

# 6. Flächenantrag ausfüllen



## Flächenantrag und Weinbaukarteerhebung - 2024

Download

Antragsteller : 123-456 Maus Kätti

### Flächenantrag - Flächen ohne Parzellenangaben

Die folgende Tabelle dient zur Meldung von Flächennutzungen, für die eine ausführliche Meldung (anhand von FLIK-Parzellen) nicht erforderlich ist. Diese Flächen sind nicht beihilfefähig!

Sollten Sie keine Beihilfen beantragen, sondern lediglich Angaben tätigen zum Zweck der Berechnung der wirtschaftlichen Größe Ihres Betriebs (u.a. für die Festlegung Ihrer Beiträge für die landwirtschaftliche Sozialversicherung), so können Sie ein vereinfachtes Formular zur Antragstellung anfordern bei Frau Anja Kihn (Tel.: 247-82572 / [anja.kihn@ser.etat.lu](mailto:anja.kihn@ser.etat.lu)) und Frau Antoinette Schummer (Tel.: 247-82578 / [antoinette.schummer@ser.etat.lu](mailto:antoinette.schummer@ser.etat.lu)).

Nutzungsart	Flächen in Luxemburg (a)
Kleingärten und Hausgärten (48)	<input type="text"/>
Weihnachtsbaumanlagen (84)	<input type="text"/>
Gemüse - Gewächshaus/begehrbarer Tunnel - erdlos (187)	<input type="text"/>
Erdbeeren - Gewächshaus/begehrbarer Tunnel - erdlos (190)	<input type="text"/>
Blumen/Zierpflanzen - Gewächshaus/begehrbarer Tunnel (191)	<input type="text"/>
Hecken/Sträucher (94)	<input type="text"/>
Wald (96)	<input type="text"/>

## 6. Flächenantrag ausfüllen



### Flächenantrag - Flächen im Ausland

Die folgende Tabelle dient zur Meldung von Betriebsflächen im Ausland. Die Angaben erfolgen global pro Nutzungsart und Land.

Nutzungsart	Flächen in Belgien (a)	Flächen in Deutschland (a)	Flächen in Frankreich (a)	Action
<input type="text"/>	<input type="text"/>	<input type="text"/>	<input type="text"/>	

Zeile hinzufügen



Landwirtschaftliche Nutzflächen im Ausland können nur dann zur Berechnung von Besatzdichten des Betriebs (GVE, Dungeinheiten) mit herangezogen werden, wenn sie Gegenstand eines bei den zuständigen Dienststellen eingereichten Antrags sind. Dieser Antrag muss dem vorliegenden als PDF-Datei bei der Übermittlung des Vorgangs als Anhang beigelegt oder in Papierform beim Service d'economie rurale nachgereicht werden. Beachten Sie die jeweils gültigen Fristen für die Einreichung. Siehe Informationen hierzu im Benutzerhandbuch.





### Bemerkungen zu landwirtschaftlichen Nutzflächen außerhalb beihilfefähiger FLIK-Parzellen



Die vorliegende Rubrik betrifft Flächen, deren Nutzung im Prinzip im geografischen Teil gemeldet werden kann, die jedoch nicht von beihilfefähigen FLIK-Parzellen abgedeckt sind. Es handelt sich hierbei nicht um:

- Fläche auf zu aktivierenden FLIK-Parzellen: Diese sind im graphischen Teil zu melden;
- Flächen ohne Parzellenangaben: Diese sind im betreffenden Abschnitt zu melden.

Geben Sie bitte alle notwendigen Informationen an (Katasternummern, Schlagnummern, Nutzungen, Flächen, ...). Wir erinnern daran, dass Anträge auf Erstellung einer neuen FLIK-Parzelle im Rahmen der ASTA-Prozedur zu stellen sind.

In diesem Abschnitt können Sie zusätzliche Bemerkungen und Erklärungen in Textform abliefern.

0/1000

### ACHTUNG:

Für Parzellen auf zu aktivierenden FLIK-Parzellen muss der separate ASTA - **Vorgang auf Erstellung einer neuen FLIK-Parzelle** gemacht werden.

# 6. Flächenantrag ausfüllen



## Flächenantrag - Zusätzliche flächenbezogene Angaben

### Bemerkungen zu landwirtschaftlichen Nutzflächen außerhalb beihilfefähiger FLIK-Parzellen

**i** Die vorliegende Rubrik betrifft Flächen, deren Nutzung im Prinzip im geografischen Teil gemeldet werden kann, die jedoch nicht von beihilfefähigen FLIK-Parzellen abgedeckt sind. Es handelt sich hierbei nicht um:

- Fläche auf zu aktivierenden FLIK-Parzellen: Diese sind im graphischen Teil zu melden;
- Flächen ohne Parzellenangaben: Diese sind im betreffenden Abschnitt zu melden.

Geben Sie bitte alle notwendigen Informationen an (Katastrernummern, Schlagnummern, Nutzungen, Flächen, ...). Wir erinnern daran, dass Anträge auf Erstellung einer neuen FLIK-Parzelle im Rahmen der ASTA-Prozedur zu stellen sind.

In diesem Abschnitt können Sie zusätzliche Bemerkungen und Erklärungen in Textform abliefern.

0/1000

### Für Erzeuger von Hanf

Hanfsorte	Fläche (a)	Aussaatstärke (kg/ha)	Action
<input type="text"/>	<input type="text"/>	<input type="text"/>	

Zeile hinzufügen

**i** Die amtlichen Saatgutetiketten müssen dem Antrag als gescannte PDF-Datei beigefügt und als Anhang mit dem Vorgang übermittelt werden. Die originalen Etiketten müssen zu Kontrollzwecken aufbewahrt werden.

## 6. Flächenantrag ausfüllen



### Flächenantrag - Zusammenfassung der gemeldeten Flächen

Die folgende Tabelle gibt pro Nutzungsart eine Zusammenfassung der gemeldeten in- und ausländischen Flächen.

#### Ackerland

Nutzungsart	Flächen in Luxemburg (a)	Flächen im Ausland (a)	Flächen insgesamt (a)
Weizen - Sommer (34)	96	0	96
Triticale - Sommer (33)	254	0	254
Soja (302)	65	0	65
Futter-/Halbfutterrüben (63)	75	0	75
<b>Insgesamt</b>	<b>490</b>	<b>0</b>	<b>490</b>

#### Dauergrünland

Nutzungsart	Flächen in Luxemburg (a)	Flächen im Ausland (a)	Flächen insgesamt (a)
<b>Insgesamt</b>	<b>0</b>	<b>0</b>	<b>0</b>

#### Andere landwirtschaftliche Nutzflächen

Nutzungsart	Flächen in Luxemburg (a)	Flächen im Ausland (a)	Flächen insgesamt (a)
Obst, Stein, 70-<400 B/ha - im Ertrag (403)	59	0	59
<b>Insgesamt</b>	<b>59</b>	<b>0</b>	<b>59</b>

# 6. Flächenantrag ausfüllen



## Flächenantrag - Tiere - Rinder

Sanitel Herdennummer : RINDER



Sollten Sie nach den uns vorliegenden Daten nicht über eine Sanitel-Herdennummer verfügen (in diesem Fall konnten wir in der obigen Tabelle keine Nummer vorgeben) und dennoch Rinder halten, so müssen Sie sich umgehend bei der Sanitel-Dienststelle melden. Wir möchten Sie daran erinnern, dass nur jene Erzeuger dazu ermächtigt sind Rinder zu halten, die über eine von der Sanitel-Dienststelle zugeteilte Herdennummer verfügen. Der zuständige Beamte der Sanitel-Dienststelle steht Ihnen gerne zur Verfügung: Herr Ivan JOVIC (Tel.: (+352) 247-82521 ; Email: ivan.jovic@alva.etat.lu).

Ich halte Rinder am 1. Februar: Ja  Nein

Kategorie Rinder	Anzahl Rinder am 1. Februar
Unter 6 Monate alte Kälber	<input type="text"/>
6 Monate bis unter 1 Jahr alte Tiere	<input type="text"/>
1-2 Jahre alte Tiere - männlich	<input type="text"/>
1-2 Jahre alte Tiere - weiblich (noch nicht abgekalbt)	<input type="text"/>
über 2 Jahre alte Tiere - männlich	<input type="text"/>
über 2 Jahre alte Tiere - weiblich (noch nicht abgekalbt)	<input type="text"/>
Milchkühe	<input type="text"/>
Mutterkühe	<input type="text"/>
Rinder insgesamt	0

## 6. Flächenantrag ausfüllen



### Flächenantrag - AUKM 422 - Seltene einheimische Rassen

In den folgenden Tabellen finden Sie die im Programm 422 gemeldeten Tiere. Bitte überprüfen Sie die Richtigkeit dieser Angaben.

#### Zusätzliche Ardenner Pferde

Bezeichnung des Tieres	Nummer	Land	Geschlecht	Geburtsdatum	Action
<input type="text"/>	<input type="text"/>	<input type="text" value="v"/>	<input type="text" value="v"/>	<input type="text"/>	

Zeile hinzufügen



Sollten Sie nach den uns vorliegenden Daten nicht über eine Sanitel-Herdennummer verfügen (in diesem Fall konnten wir in der obigen Tabelle keine Nummer vorgeben) und dennoch Rinder halten, so müssen Sie sich umgehend bei der Sanitel-Dienststelle melden. Wir möchten Sie daran erinnern, dass nur jene Erzeuger dazu ermächtigt sind Rinder zu halten, die über eine von der Sanitel-Dienststelle zugeteilte Herdennummer verfügen. Der zuständige Beamte der Sanitel-Dienststelle steht Ihnen gerne zur Verfügung: Herr Ivan JOVIC (Tel.: (+352) 247-82521 ; Email: ivan.jovic@alva.etat.lu).

#### Zusätzliche Ardenner Rinder

Nummer	Land	Geschlecht	Geburtsdatum	Action
<input type="text"/>	<input type="text" value="v"/>	<input type="text" value="v"/>	<input type="text"/>	

Zeile hinzufügen

→ Angaben zu Pferden, Rindern und Schafen aus dem Programm 422.

## 6. Flächenantrag ausfüllen



### Flächenantrag - AUKM 552 - Seltene einheimische Rassen

In den folgenden Tabellen finden Sie die in der Maßnahme 552 gemeldeten Tiere. Bitte überprüfen Sie diese Daten.

#### Zusätzliche Ardenner Pferde

Bezeichnung des Tieres	Nummer	Land	Geschlecht	Geburtsdatum	Action
<input type="text"/>	<input type="text"/>	<input type="text" value="v"/>	<input type="text" value="v"/>	<input type="text"/>	

Zeile hinzufügen



Sollten Sie nach den uns vorliegenden Daten nicht über eine Sanitel-Herdennummer verfügen (in diesem Fall konnten wir in der obigen Tabelle keine Nummer vorgeben) und dennoch Rinder halten, so müssen Sie sich umgehend bei der Sanitel-Dienststelle melden. Wir möchten Sie daran erinnern, dass nur jene Erzeuger dazu ermächtigt sind Rinder zu halten, die über eine von der Sanitel-Dienststelle zugeteilte Herdennummer verfügen. Der zuständige Beamte der Sanitel-Dienststelle steht Ihnen gerne zur Verfügung: Herr Ivan JOVIC (Tel.: (+352) 247-82521 ; Email: ivan.jovic@alva.etat.lu).

#### Zusätzliche Ardenner Rinder

Nummer	Land	Geschlecht	Geburtsdatum	Action
<input type="text"/>	<input type="text" value="v"/>	<input type="text" value="v"/>	<input type="text"/>	

Zeile hinzufügen

→ Angaben zu Pferden, Rindern und Schafen aus dem Programm 552.

## 6. Flächenantrag ausfüllen



### Flächenantrag - Übersicht Konditionalität



Freistellung: Summe Grünland > 75% LNF

### Eventuell Information über Freistellung

#### Ackerflächen:

	Fläche (a)
Ackerland	3369.0

#### Nicht produktive Flächen auf Ackerland:

	Gemessene Fläche (a)	Zurückbehaltene Fläche (a)	Gewichtungskoeffizient	Berücksichtigte Fläche (a)
Hecken und Gehölzstreifen	7.43	7.43	2.0	14.86
Einzelbäume	1.0	1.0	1.5	1.5

## 6. Flächenantrag ausfüllen



### Zusammenfassung GLÖZ 8

	Berücksichtigte Fläche (a)	Berücksichtigte Fläche (%)
Gemeldete nicht produktive Flächen	54.46	1.62
Erforderliche nicht produktive Flächen für die GLÖZ 8		

### Zusammenfassung beihilfefähiger nicht produktiven Flächen

	Berücksichtigte Fläche (a)	Berücksichtigte Fläche (%)
Gemeldete nicht produktive Flächen, außer Stilllegung mit Lebensmittelproduktion	54.46	1.62
Summe der für die Prämien gemeldeten nicht produktiven Flächen		
Erforderliche nicht produktive Flächen für die GLÖZ 8		
Beihilfefähige gewichtete nicht produktive Flächen		



# 6. Flächenantrag ausfüllen



## Flächenantrag - Übersicht Öko-Regelungen

Die folgenden Tabellen enthalten Antragsdaten der von Ihnen beantragten jährlichen Prämien.



Die angegebenen Werte sind gemeldete Werte. Sie berücksichtigen weder etwaige Nicht-Kumulierbarkeiten zwischen Maßnahmen, noch eine Anrechnung auf die GLÖZ 8-Auflage auf Ackerland (siehe Übersicht Konditionalität).

Parzellen, die in den letzten 5 aufeinanderfolgenden Anträgen als Feldfutter oder Dauergrünland gemeldet wurden und in diesem Jahr weiterhin als solches genutzt werden, müssen im vorliegenden Antrag als Dauergrünland gemeldet werden. Parzellen, die diese Anzahl an Jahren noch nicht erreicht haben, dürfen nicht als Dauergrünland gemeldet werden, sondern als Feldfutter. Ansonsten sind die vorgegebenen Werte an Ackerfläche an Dauergrünland und ihre Einstufung je nach Maßnahme falsch!

Aus technischen Gründen konnten Holz- und Klärschlammagerungen nicht von der Ackerfläche abgezogen werden.

### 512 - Anlage von nicht produktiven Flächen

Variante	Fläche (a)
Ackerland	0
Dauergrünland mit Unterhalt ab 15. Juli	0
Dauergrünland mit Unterhalt ab 1. September	0

### 513 - Anlage von nicht produktiven Streifen

Variante	Fläche (a)
Ackerland/Dauerkulturen - Spontaner Bewuchs	0
Ackerland/Dauerkulturen - Einfache Pflanzendecke	0
Ackerland/Dauerkulturen - Blühmischung	0
Wiese mit Unterhalt ab 15. Juli	0

→ 1 Tabelle pro Öko-Regelung

## 6. Flächenantrag ausfüllen



### Flächenantrag - Übersicht AUKM

Die folgenden Tabellen enthalten für jede Maßnahmen, an denen Sie teilnehmen, Eckdaten basierend auf Ihren Angaben.

#### 423 - Förderung des Weidegangs von Milchkühen

Option	Gemeldete Flächen (a)
Keine Mahd vor dem 15. Juli, mulchen ab dem 15. Mai	543
Keine Mahd vor dem 15. Juli, mulchen ab dem 15. Juli	0
Keine Mahd vor dem 30. August, mulchen ab dem 15. Mai	0
Keine Mahd vor dem 30. August, mulchen ab dem 30. August	0
<b>Insgesamt</b>	<b>543</b>

Anzahl gemeldeter Milchkühe	0
Anzahl Milchkühe/Hektar	0

#### 432 - Verringerung der Stickstoffdüngung auf Ackerland

Option	Vorgegebene Flächen Jahr 2022 (a)	Gemeldete Flächen 2023 (a)
--------	-----------------------------------	----------------------------

→ 1 Tabelle pro AUKM

## 6. Flächenantrag ausfüllen



### Flächenantrag - Übersicht Landschaftspflegeprämie

	Fläche (a)
Dauergrünland	1580

### Zurückbehaltene ökologische Flächen (EFA-Flächen) auf Dauergrünland

	Fläche (a)	Öko-Wert	Öko-Fläche (a)
Hecken und Gehölzstreifen	19.04	2.0	38.08
Feldgehölze	30.79	1.5	46.19
Einzelbäume	2.00	1.5	3.00
Baumreihen	2.00	2.0	4.00
Weiher		1.5	
Waldrandstreifen	100.40	0.3	30.12
Biotop	178.91	1.0	178.91
<b>Landschaftselemente und Biotop insgesamt</b>			<b>300.30</b>

## 6. Flächenantrag ausfüllen



	Öko-Fläche (a)
Erosionsschutz- und Biotopstreifen (053)	0
Uferschutzstreifen (053)	0
Extensivierung von Dauergrünland (482) für P4A und P4B	0
Biodiversität	
<b>Flächen in Agrar-, Umwelt- und Klimamaßnahmen</b>	0

	Öko-Fläche (a)
Nicht produktive Flächen DG (512)	0
Nicht produktive Streifen (513)	0
Rückzugszonen (517)	0
<b>Flächen in Öko-Regelungen</b>	0

	Öko-Fläche (a)
<b>LE, Biotope, AUKM-Flächen und Öko-Regelungen insgesamt</b>	1159.67

## 6. Flächenantrag ausfüllen



### Flächenantrag - Übersicht Entschädigung für Auflagen in Wasserschutzgebieten

In folgender Tabelle können Sie Ihre Flächen entnehmen, die sich in einem durch großherzogliches Reglement festgelegten Trinkwasserschutzgebiet befinden und welche zur Berechnung der Entschädigung für Auflagen in Wasserschutzgebieten dienen. Die vorgegebenen Werte in den Tabellen gelten unbeschadet des Ergebnisses von späteren Verwaltungs- und Vor-Ort-Kontrollen.

Wasserschutzzone/Kultur	Ackerfläche mit Ausnahme von Feldfutter (a)	Dauergrünland- und Feldfutterflächen (a)
<b>Grundwasserschutzzone</b>		
Engere Schutzzone (ZII)	0.00	0.00
Engere Schutzzone mit erhöhter Vulnerabilität (ZII-V1)	0.00	0.00
Weitere Schutzzone (ZIII)	0.00	0.00
<b>Wasserschutzzone des Obersauerstausees</b>		
Engere Schutzzone mit stark erhöhter Vulnerabilität (Zone IIA - Stauseegemeinde)	0.00	0.00
Engere Schutzzone mit erhöhter Vulnerabilität (Zone IIB - Stauseegemeinde)	0.00	0.00
Engere Schutzzone (ZIIC-HS)	348.07	5508.45
Weitere Schutzzone (ZIIIC-HS)	776.42	1583.80

## 6. Flächenantrag ausfüllen



### Flächenantrag - Übersicht Biodiversität



Dieser Abschnitt listet Ihre laufenden Verpflichtungen in Maßnahmen zum Erhalt der Biodiversität auf. Beachten Sie: Flächen außerhalb von FLIK-Parzellen sind nicht förderfähig!

Maßnah- mencode	Titel der Maßnahme	Fläche auf P/V- FLIK (a)	Fläche auf N(B)- FLIK (a)	Flächen ohne FLIK (a)
III31-1B	PATURAGE PAR DES MOUTONS (ET CHEVRES) GARDES. PATURAGE DE SURFACES PIONNIERES RESPECTIVEMENT 1 PASSAGE DE PATURAGE. POURCENTAGE D AU MOINS 15% DE CHEVRES DANS LE TROUPEAU, OU RACE OVINE QUI PRESENTE UNE PREDILECTION POUR LE BROUTAGE DE LA VEGETATION LIGN	12.5	38.22	252.19
III31-1B	PATURAGE PAR DES MOUTONS (ET CHEVRES) GARDES. PATURAGE DE SURFACES PIONNIERES RESPECTIVEMENT 1 PASSAGE DE PATURAGE. POURCENTAGE D AU MOINS 15% DE CHEVRES DANS LE TROUPEAU, OU RACE OVINE QUI PRESENTE UNE PREDILECTION POUR LE BROUTAGE DE LA VEGETATION LIGN	12.5	38.22	252.19

→ Flächen auf P, V und N(B) FLIK'en sind beihilfefähig

→ Flächen ohne FLIK ind nicht beihilfefähig



# 7. Weinbaukarteierhebung ausfüllen



## Weinbaukarteierhebung - Weinberge im Ausland

Sämtliche bewirtschaftete Weinberge im Ausland müssen gemeldet werden.

### Gemeldete Weinberge

Diese Tabelle enthält die vorgegebenen Daten, basierend auf Ihrer Weinbaukarteierhebung des vorigen Jahres.

Abmel- den ▲	Land	Sek- tion	Parze- llen Nr.	Quoten- areal (1)	Besitzv- erhält- nis	Sorte / Driesch- e	Areal der Sorte / Dr- iesche	Pflan- zungs- jahr	Rodungsdatum (2)	Mechanisi- erung (3)	Erziehu- ng (4)	Reihe- nbreit- e (cm)
No data available in table												

### Sorten oder Weinberge hinzufügen

Land	Sek- tion	Parzelle n Nr.	Besitzverhältnis	Sorte / Driesch- e	Areal der Sorte / Dr- iesche	Pflan- zungs- jahr	Rodungsdatum (2)	Mechanisierun- g (3)	Erziehung (4)	Reihe- nbreit- e (cm)	Action
<input type="text"/>	<input type="text"/>	<input type="text"/>	<input type="text"/>	<input type="text"/>	<input type="text"/>	<input type="text"/>	<input type="text"/>	<input type="text"/>	<input type="text"/>	<input type="text"/>	

Zeile hinzufügen

Angaben über die Weinbergsparzelle:

1. Weinbergfläche: Quotenareal der Weinbergsparzelle (inkl. Wendeplatz)

Angaben über die Teilparzelle(n) der Weinbergsparzelle:

2. Rodungsdatum: Datum (Beispiel: 01.11.2019) der Stilllegung der Teilparzelle (nur bei Drieschen ≥ 1 Jahr)

3. Mechanisierung: Bewirtschaftung der Teilparzelle; Direktzugfähig (mit Standardschlepper); Handarbeit (nicht mit Maschinen bewirtschaftbar); Seilzug : Seilzug oder Steillagenmechanisierungssysteme

4. Erziehungsform der Teilparzelle: "Pfahl" = Moselpfahlerziehung ("Staaehewengert"); "Draht" = Drahtrahmen.



# 7. Weinbaukarteierhebung ausfüllen



## Flächenantrag und Weinbaukarteierhebung - 2024

 Download

Antragsteller : 123-456 Maus Kätti

### Weinbaukarteierhebung - Übersicht AUKM

Die folgenden Tabellen enthalten Schlüsseldaten basierend auf Ihrem Antrag für die Maßnahmen, für die Sie eine Verpflichtung eingegangen sind.

#### 093 - Beihilfe für die biologische Bekämpfung des Traubenwicklers

Gemeldete Flächen insgesamt (a)
142

#### 543 - Biologischer Weinbau

Statut	Gemeldete Flächen (a)
Bio in Umstellung	0
Bio umgestellt	13
<b>Bio insgesamt</b>	<b>13</b>

#### 554 - Agroforstsysteme

Variante	Verpflichtete Fläche (a)	Gemeldete Fläche (a)
Wertholzsysteme und hochstämmige Obstbäume	17	17
Strukturreiche (Baum-) Hecken	38	38

## 7. Weinbaukarteierhebung ausfüllen



### Quotenareal

	2023	2024
Fläche nicht im Ertrag (a)	0.00	0.00
Fläche im Ertrag (a)	22.00	23.77
- davon : Verkauf Trauben (a)	22.00	<input type="text"/>
- davon : Eigene Kellerei (a)	0.00	<input type="text"/>
Genossenschaft	Kein Mitglied	Kein Mitglied <input type="button" value="v"/>

### Versicherte Weinbaufläche (a)

0.00

## 7. Weinbaukarteierhebung ausfüllen



### Prämienareal

Gesamtareal für Prämien (a)	334
- davon: Fläche Weinbau (a)	334
- davon: Fläche Tafeltrauben (a)	0
Gesamtfläche Prämie 513 (a)	0
Gesamtfläche Prämie 514 - Big movers (a)	334
Gesamtfläche Prämie 516 (a)	0
Gesamtfläche Bio-Prämie (a)	0
Anzahl Parzellen im Inland	15

# 7. Weinbaukarteierhebung ausfüllen



## Weinbaukarteierhebung - Übersicht Landschaftspflegeprämie



Diese Übersicht betrifft lediglich die Betriebsinhaber, die vorab eine Verpflichtung eingegangen sind.

Optionen	Hangneigung	Fläche (a)
Basic I - Flachlage Basic II - Hanglage	<15% ≥15 und <30%	558
Basic III - Steillage	≥30%	258
Basic IV - Steilstlage	≥45% und nicht direktzugfähig	276
Basic V - Terrasse	Terr	107
Ero III - Steillage	≥30%	58
Herb I - Flachlage	<15%	145
Herb II - Hanglage	≥15 und <30%	413
Herb III - Steillage	≥30%	258
Herb IV - Steilstlage	≥45% und nicht direktzugfähig	276
Herb V - Terrasse	terr. et non méca.	107
Biodiv I - Flachlage	<15%	0
Biodiv II - Hanglage	≥15 und <30%	0

## 7. Flächenantrag/ Weinbaukarteierhebung ausfüllen



### Besitzverhältnisse der Flächen



Angaben zu den Besitzverhältnissen der Flächen sind zu statistischen Zwecken erforderlich. Geben Sie bitte die Besitzverhältnisse Ihrer landwirtschaftlichen und/oder weinbaulichen Flächen in der unten stehenden Tabelle an und vergewissern Sie sich, dass die Summe der Besitzverhältnisse der gesamten landwirtschaftlichen/weinbaulichen Nutzfläche entsprechen.

### Besitzverhältnisse der Flächen

	Landwirtschaftliche Flächen (a)	Weinbauliche Flächen (a)
Summe der Nutzflächen	549	104
- davon Eigentumsland	<input type="text"/>	<input type="text"/>
- davon Pachtland von Familienangehörigen	<input type="text"/>	<input type="text"/>
- davon Pachtland von Dritten	<input type="text"/>	<input type="text"/>
- davon sonstiges Land (unentgeltlich zur Verfügung gestelltes Land)	<input type="text"/>	<input type="text"/>
Insgesamt	0	0

## 8. Vorgang abschließen

---



### Bemerkungen

In diesem Abschnitt können Sie zusätzliche Bemerkungen und Erklärungen in Textform abliefern.

 0/1000



Das Textfeld ist auf 1.000 Zeichen begrenzt. Falls Sie ausführlichere Angaben machen wollen, so haben Sie zusätzlich die Möglichkeit diese als PDF-Datei dem Vorgang beizufügen und als Anhang mit zu übermitteln.



### Übersicht und Bestätigung



Sie beantragen die Beihilfe 513, aktivieren diese jedoch nicht auf Ebene der Weinbergparzellen.



Sie beantragen die Beihilfe 516, aktivieren diese jedoch nicht auf Schlagebene.



Sie beantragen die Beihilfe 514, Big movers, verfügen aber nicht über Parzellen mit einer beihilfefähigen Nutzung.



Einige Abschnitte weisen Fehlermeldungen auf. Solange diese Fehler nicht behoben sind, kann die Eingabe der Daten nicht abgeschlossen werden.

→ Viele interne Kontrollen um Fehler zu vermeiden.

# 8. Vorgang abschließen



## Übersicht und Bestätigung



Die Eingaben können nicht abgeschlossen werden, solange nicht alle Abschnitte validiert sind.

Name

Betriebsnummer



Dieser Abschnitt enthält eine Reihe von Schlüsseldaten Ihres Antrags, sowie gegebenenfalls etwaige Hinweise auf noch vorhandene Fehler. Sie dient zur Überprüfung Ihrer Eingaben vor Abschluß Ihres Vorgangs. Mithilfe der Schaltstellen "Zurück zur Eingabe" gelangen Sie in die betreffenden Abschnitte um notwendige Abänderungen vorzunehmen.

Beantragte Prämien

← Zurück zur Eingabe

Bestätigte Teilnahme an Agrar-Umwelt-Klimaprogrammen

← Zurück zur Eingabe

Flächenantrag

← Zurück zur Eingabe

Landwirtschaftliche Fläche und andere Flächen insgesamt

Luxemburg insgesamt (a)	376
Ausland insgesamt (a)	0
Insgesamt (a)	376

Zusätzliche ASTA-Meldung erforderlich? **Nein**



Anträge auf P-FLIK-Änderungen müssen nachwievor in Rahmen der ASTA-Prozedur gestellt werden (die vorliegenden Angaben gelten lediglich als eine Absichtsbekundung!). Hierzu dienen die entsprechenden Formulare, die als Download auf dem Portal Landwirtschaft verfügbar sind (<https://agriculture.public.lu/de/betriebsfuhrung/gis>). Diese können wahlweise als gescannte PDF-Dateien (zusammen mit den notwendigen Belegen, z.B. zum Nutzungsrecht der Flächen) dem Vorgang beigelegt und als Anhang mit übermittelt oder in Papierform bei der Administration des services techniques de l'agriculture, Service SIG, eingereicht werden. Beachten Sie die hierfür geltenden Fristen! V-FLIK Parzellen sind von dieser Prozedur nicht betroffen.



## 8. Vorgang abschließen



Antrag auf FLIK-Aktivierung **Nein**



Ein Antrag auf FLIK-Aktivierung ist nur dann gültig, wenn er mit einem Nachweis des Nutzungsrechts für die betroffenen Parzellen belegt ist (z.B. notarieller Akt, Pachtvertrag, Bescheinigung des Eigentümers). Fügen Sie dieses Dokument als PFD-Datei Ihrem Vorgang vor Übermittlung bei.

Export der Antragsdaten zu den Parzellen




Mithilfe der Schaltflächen hier unten können Sie die Antragsdaten zu Ihren Parzellen exportieren. Diese Daten können dann z.B. in einer elektronischen Ackerschlagkartei verwendet werden. Beachten Sie: Ein solcher Export ist nach Übermittlung Ihres Vorgangs nicht mehr möglich!

 Export Daten Landwirtschaft

Bedingungen zur Antragstellung

Nach Überprüfung Ihrer Daten und Behebung etwaiger Fehler schließen Sie nun mit folgender Erklärung Ihre Eingabe ab (siehe ausführlicher Wortlaut der Erklärung). Danach muss der Vorgang elektronisch unterschrieben und zusammen mit etwaigen Anhängen übermittelt werden. Der Vorgang erhält abschließend das Statut "übermittelt".

- Ich erkläre hiermit von den [Bedingungen zur Antragstellung](#)  Kenntnis genommen zu haben.
- Ich bestätige, dass ich mir bewusst bin der Verpflichtung zur Einreichung der Strukturhebung zu unterliegen (siehe Vorgang "SER : Erhebung über die Struktur der landwirtschaftlichen Betriebe 2023").
- Bei Teilnahme am LPP bzw. an AUKM: Ich verzichte hiermit auf die Zustellung eines Papierparzellenpasses für das nächste Jahr

## 8. Vorgang abschließen



Ich ermächtige hiermit den Service d'économie rurale den übermittelten Antrag an folgende Adresse(n) zu übermitteln

Email Berater

Email Berater

→ Hier besteht die Möglichkeit, den vollständigen Antrag an eine Mail-Adresse (z.B. an Ihren Berater) zu schicken.





## Elektronische Unterschrift

### Schritte

[Signatur abbrechen](#)

Sie müssen ein Gerät auswählen, um die Signatur auszuführen.

1. Die Dokumente anzeigen ✓

2. Die Dokumente unterzeichnen

Sie werden folgende Dokumente unterzeichnen:

- > [SER : Flächenantrag und Weinbaukarteierhebung 2024](#)

### WÄHLEN SIE IHR SIGNATURGERÄT

LUXTRUST®



Signatur mithilfe eines LuxTrust-Produktes (Token, Karte, Signing Stick, Luxtrust Mobile) oder Personalausweises

GouvID



Signatur mithilfe eines Handy und der GouvID Software

# 9. Übermittlung des Vorgangs



1. Die Dokumente anzeigen ✓

2. Die Dokumente unterzeichnen

Sie werden folgende Dokumente unterzeichnen:

> [SER : Flächenantrag und Weinbaukarteierhebung 2024](#)

**LUXTRUST**  
Enabling a digital world

### WÄHLEN SIE IHR TOOL



# 9. Übermittlung des Vorgangs



## Schritte

[Signatur abbrechen](#)

[Ändern der Signaturmethode](#)


1. Die Dokumente anzeigen ✓

2. Die Dokumente unterzeichnen

Sie werden folgende Dokumente unterzeichnen:

- > [SER : Flächenantrag und Weinbaukarteierhebung 2024](#)

## Ausgewählte Zertifikat



Klicken Sie auf das Feld « Abbrechen » um ein anderes Zertifikat auszuwählen.

Indem Sie den Signaturvorgang fortsetzen, bestätigen Sie, die im ersten Schritt angezeigten Dokumente gelesen und genehmigt zu haben. Nach der Unterzeichnung kommen Sie automatisch zu MyGuichet zurück, um Ihren Vorgang fortzusetzen.

**LUXTRUST**  
Enabling a digital world



# 9. Übermittlung des Vorgangs



## SER : Flächenantrag und Weinbaukarteierhebung - 2024 - Antragsteller : [REDACTED]

2024-A001-R027 SER : Flächenantrag und Weinbaukarteierhebung 2024



Ihr Vorgang kann nun an die Behörde übermittelt werden. Klicken Sie auf „Übermitteln“.

Schritt  
4/5

Wird vorbereitet

[Schritte anzeigen](#)



LE GOUVERNEMENT  
DU GRAND-DUCHÉ DE LUXEMBOURG  
Ministère de l'Agriculture,  
de l'Alimentation et de la Viticulture

Service d'économie rurale

Zuständige Stelle

Service d'Economie Rurale  
Division des Paiements Directs

[Die Kontaktdaten anzeigen](#)

### Übersicht

Ordner

Mitteilung

Vorgangsverlauf

Verwandte Vorgänge

[Mehr zu diesem Vorgang](#)

### Ordner ?

GESAMT: 1 Formular, 0 Anhang, 0 Anlage

#### Formular



SER : Flächenantrag und Weinbaukarteierhebung 2024

Übermittelbar

Bearbeitet am 20/02/2024 14:48:28

[Details anzeigen](#)

[Bearbeiten](#)

#### Anlage



Eine Anlage hinzufügen

oder Dokumente per Drag-and-Drop einsetzen.

# 9. Übermittlung des Vorgangs



Schritt  
**4/5**

**Wird vorbereitet**

[Schritte anzeigen](#)



LE GOUVERNEMENT  
DU GRAND-DUCHÉ DE LUXEMBOURG  
Ministère de l'Agriculture,  
de l'Alimentation et de la Viticulture  
Service d'économie rurale

**Zuständige Stelle**  
Service d'Economie Rurale  
Division des Paiements Directs  
[Die Kontaktdaten anzeigen](#)

## Übersicht

Ordner

Mitteilung

Vorgangsverlauf

Verwandte Vorgänge

[Lehr zu diesem Vorgang](#)

Ordner ?

GESAMT: 1 Formular, 0 Anhang, 0 Anlage

### Formular



**SER : Flächenantrag und Weinbaukarteierhebung 2024**

Übermittelbar

Bearbeitet am 20/02/2024 14:48:28

[Details anzeigen](#)

[Bearbeiten](#)

### Anlage



[Eine Anlage hinzufügen](#)

oder Dokumente per Drag-and-Drop einsetzen.

Mitteilung

Vorgangsverlauf

Verwandte Vorgänge



[Übermitteln](#)

64



## 9. Übermittlung des Vorgangs



Nach der Übermittlung Ihres Vorgangs müssen Sie keine weiteren Schritte unternehmen. Ihr Vorgang wird zu einem späteren Zeitpunkt von der zuständigen Behörde geschlossen.

Schritt  
4/4

**Übermittelt**

[Schritte anzeigen](#)



LE GOUVERNEMENT  
DU GRAND-DUCHÉ DE LUXEMBOURG  
Ministère de l'Agriculture,  
de l'Alimentation et de la Viticulture  
Service d'économie rurale

**Zuständige Stelle**

Service d'Economie Rurale  
Division des Paiements Directs

[Die Kontaktdaten anzeigen](#)

### Übersicht

Ordner

Mitteilung

Vorgangsverlauf

Verwandte Vorgänge



Ordner ?

GESAMT: 1 Formular, 0 Anhang, 0 Anlage

### Formular



[SER - Flächenantrag und Weinbaukarteierhebung 2024](#)

Übermittelt

Übermittelt am 20/02/2024 15:00:05

[Details anzeigen](#) ▾



Herunterladen

[Mehr zu diesem Vorgang](#)

→ Status « übermittelt » + automatische Mail vom Guichet



- PDF des ausländischen Flächenantrags hinzufügen um die ausländischen Flächen zur Berechnung der Großvieheinheiten / Dungeinheiten anerkannt zu bekommen!!
- → „Einen Beleg hinzufügen“ vor Übermittlung des Antrags



### Zusätzliche Dokumente können dem Vorgang in MyGuichet.lu vor der Übermittlung hinzugefügt werden:

- RIB (falls neues Bankkonto)
- Ausländischer Flächenantrag
- Hanf-Etiketten
- Formular T zur Übertragung von Jetons
- ...

**Änderungen können bis zum 31. Mai 2024 eingereicht werden.**



### ➤ Änderungen:

#### GLÖZ 7: Fruchtwechsel auf Ackerland

Keine Ausnahmeregelung für das Jahr 2024!

#### *Auflagen*

- Jährlicher Kulturwechsel auf 40% des Ackerlandes
- Innerhalb vom 3 Jahren müssen alle Ackerlandparzellen Teil der Fruchtfolge gewesen sein (z. B. 1 Parzelle: Mais, Mais, Mais = > Wechsel).
- Anbau von Zwischenfrüchten gilt als Kulturwechsel (1 Parzelle: Mais + Zwischenfrucht, Mais + Zwischenfrucht, Mais + Zwischenfrucht, Mais + Zwischenfrucht...). Untersaaten werden jedoch nicht berücksichtigt.

Mehrfährige Futterpflanzen sind von der GLÖZ 7 Regel ausgenommen!



### GLÖZ 5: Erosionsschutz

Das Erosionsrisiko auf AL wird in vier Klassen eingeteilt:

- E1: sehr geringes Erosionsrisiko,
- E2: geringes Erosionsrisiko,
- E3: mittleres Erosionsrisiko
- E4: hohes Erosionsrisiko.

Im Flächenantrag und auf dem Geoportail einsehbar.

**Im Zeitraum vom 1.3.- 15.4.2024, d.h. während der Freischaltung des Flächenantrags, läuft gleichzeitig die Validierungsprozedur der Erosionskarte.**

**Zu diesem Zweck sind im gleichen Zeitraum die erhobenen Erosionsrillen aus den Klassen ‚mittleres‘ und ‚hohes‘ Erosionsrisiko ebenfalls im Geoportail unter Boden/Erosion/beobachtete Erosionsrille‘ freigeschaltet.**



### GLÖZ 8 : Erhaltung nicht produktiver Landschaftselemente und Flächen zur Verbesserung der Biodiversität innerhalb landwirtschaftlicher Betriebe

#### Sonderregelung für das Jahr 2024:

Erzeuger, die der GLÖZ 8-Auflage unterliegen, müssen im Jahr 2024 mindestens 4% ihrer Ackerflächen zu folgenden Zwecken nutzen:

- Nicht produktive Flächen und Landschaftselemente, einschließlich brachliegender Flächen; und/oder
- Leguminosen ohne Pflanzenschutzmittel; und/oder
- Zwischenfrüchte (in Sinne einer Nachfrucht) ohne Pflanzenschutzmittel

**Leguminosen und Zwischenfrüchte sind also zwei weitere Möglichkeiten das Ziel von 4% zu erreichen!**

**Liste der zulässigen Leguminosen:  
Liste GLÖZ 8 = Liste gekoppelte Prämie**



### GLÖZ 8 : Sonderregelung für das Jahr 2024

- Der Landwirt kann unter den verschiedenen Optionen auswählen und sie kombinieren.
- Landschaftselemente werden jederzeit mit ihren Gewichtungswerten mit angerechnet.
- Zwischenfrüchte haben in dieser Ausnahmeregelung wie Leguminosen einen Gewichtungswert von 1 (und nicht 0,3). D.h. **ein Landwirt mit 100 ha Ackerland, bei dem Leguminosen nicht passen und der keine Flächen stilllegen will, erfüllt seine GLÖZ 8-Auflage wenn er mindestens 4 ha an Zwischenfrüchte einsät.**
- Leguminosen, welche auf die GLÖZ 8-Auflage angerechnet werden, bleiben bei der gekoppelten Leguminosenprämie beihilfefähig.



### GLÖZ 8 : Sonderregelung für das Jahr 2024

- Überschüssige Flächen mit Leguminosen und Zwischenfrüchte, welche NICHT auf die GLÖZ 8-Auflage angerechnet werden, können im Rahmen der Öko-Regelungen beihilfebegünstigt werden, unter der Bedingung, dass die entsprechenden Auflagen erfüllt werden:
  - Leguminosen ohne Pflanzenschutzmittel bei der ÖR 514 (Verzicht auf Pflanzenschutzmittel)
  - Zwischenfrüchte ohne Pflanzenschutzmittel bei der ÖR 515 (Zwischenfrüchte und Untersaat im Mais), Hierbei sei erwähnt, dass Untersaaten im Mais NICHT auf die GLÖZ 8-Auflage angerechnet werden können.

**Wie werden diese Leguminosen und Zwischenfrüchte im Flächenantrag gemeldet?**





## GLÖZ 8 : Sonderregelung für das Jahr 2024

### Leguminosen ohne Pflanzenschutzmittel

- Der Landwirt beantragt auf der Seite „Auswahl jährlicher Prämien“ die Öko-Regelung 514.

514	Beihilfe zum Verzicht auf Einsatz von Pflanzenschutzmittel	<input checked="" type="radio"/> Ja <input type="radio"/> Nein
-----	--	--

- Im grafischen Teil wählt er den Schlag an und aktiviert im Datenblatt die Öko-Regelung 514. Hierbei klickt er alle Optionen an. Beispiel Ackerbohnen:

The screenshot shows a grid of six toggle switches for rules 512 through 519. Rule 514 is selected and highlighted in green. Below the grid, the selected rule is confirmed as 'Gewählte Öko-Regelung: 514 - Verzicht auf Einsatz von Pflanzenschutzmittel'. Under the heading 'Optionen bzw Varianten', four options are listed, all of which are checked:

- Herbizidverzicht - Total - Hackfrüchte
- Herbizidverzicht - Reihenbehandlung bei Hackfrüchten
- Fungizide - Hackfrüchte
- Insektizide - Hackfrüchte



### GLÖZ 8 : Sonderregelung für das Jahr 2024

#### Zwischenfrüchte ohne Pflanzenschutzmittel

- Der Landwirt beantragt auf der Seite „Auswahl jährlicher Prämien“ die Öko-Regelung 515.

515	Beihilfe zum Anbau von Zwischenfrüchten und Untersaaten	<input checked="" type="radio"/> Ja <input type="radio"/> Nein
-----	---	--

- Im grafischen Teil wählt er den Schlag an und aktiviert im Datenblatt die Öko-Regelung 515. Hierbei wählt er eine der Varianten in der Liste aus (beide werden angerechnet):

Öko-Regelung

512	514	515	517
<input type="checkbox"/>	<input type="checkbox"/>	<input checked="" type="checkbox"/>	<input type="checkbox"/>
518	519		
<input type="checkbox"/>	<input type="checkbox"/>		

[Optionen bzw Varianten](#)

Gewählte Öko-Regelung: 515 - Zwischenfrüchte und Untersaaten

Variante:

AUKM:

- Zwischenfrüchte mit Einjähriger Bedeckung
- Zwischenfrüchte mit gemischter Bedeckung



### GLÖZ 8 : Sonderregelung für das Jahr 2024

*Seite “Übersicht Erweiterte Konditionalität”*

- Aus Zeitgründen konnte diese Seite nicht angepasst werden.
- Leguminosen und Zwischenfrüchte fehlen in der Tabelle.
- **Abrechnung der GLÖZ 8 ist deshalb falsch!**
- Leguminosen und Zwischenfrüchte werden natürlich nachher bei der Kontrolle der GLÖZ 8 mit berücksichtigt.



## GLÖZ 8 : Sonderregelung für das Jahr 2024

### Nicht produktive Flächen auf Ackerland:

	Gemessene Fläche (a)	Zurückbehaltene Fläche (a)	Gewichtungskoeffizient	Berücksichtigte Fläche (a)
Hecken und Gehölzstreifen	4.79	4.79	2.00	9.58
Einzelbäume	0	0	1.50	0
Baumreihen	2.75	2.75	2.00	5.5
Feldgehölze	0	0	1.00	0
Weiber	0	0	1.00	0
Stilllegung	0	0	1.00	0
Stilllegung mit Blühmischung	0	0	2.00	0
Agroforstsysteme	331.0	317.86	0.25	79.47
Nicht produktive Streifen	12.31	12.31	1.00	12.31
Blühstreifen ohne Produktion	0	0	2.00	0
Angrenzende Schilfgebiete	3.26	3.26	1.00	3.26
Steinhaufen	0	0	2.00	0
Insgesamt	354.11	340.97		110.12



## GLÖZ 8 : Sonderregelung für das Jahr 2024

### Zusammenfassung GLÖZ 8

	Berücksichtigte Fläche (a)	Berücksichtigte Fläche (%)
Gemeldete nicht produktive Flächen	110.12	22.47
Erforderliche nicht produktive Flächen für den GLÖZ 8	0	0

### Zusammenfassung beihilfefähiger nicht produktiven Flächen

	Berücksichtigte Fläche (a)	Berücksichtigte Fläche (%)
Gemeldete nicht produktive Flächen	110.12	22.47
Summe der für die Prämien gemeldeten nicht produktiven Flächen	0	0
Erforderliche nicht produktive Flächen für den GLÖZ 8	0	0
Beihilfefähige gewichtete nicht produktive Flächen	0	0



### GLÖZ 8 : Sonderregelung für das Jahr 2024

- Die Abrechnung (Anrechnung an die GLÖZ 8-Auflage und Beihilfebegünstigung der überschüssigen Flächen) geschieht von Amts wegen.
- Bei der Abrechnung werden die Flächen mit dem niedrigsten Prämienwert bevorzugt berücksichtigt (d.h. zuerst LE und stillgelegte Flächen und Streifen ohne Prämien ,...'). Somit wird die Prämienausschöpfung bei überschüssigen Flächen optimiert.



### GLÖZ 8 : Sonderregelung für das Jahr 2024

Entbunden von der GLÖZ 8 Auflage weiterhin Betrieb mit:

- Höchstens 10 Hektar Ackerland
- Mehr als 75% Feldfutter+Leguminosen+Stilllegung auf AL
- Mehr als 75% Feldfutter+Dauergrünland auf LNF

Biolandwirte sind nicht von vorne aus entbunden!



### 513 - Nicht produktive Streifen

#### Beihilfefähigkeit

Art des Streifens	Breite	Bodenbedeckung
Randstreifen auf Ackerland	3 - 30 m	Spontaner Bewuchs Einsaat mit Gras Einsaat mit Blühmischung
Streifen innerhalb einer Parzelle auf Ackerland		
Uferrandstreifen auf Ackerland		
Waldrandstreifen auf Ackerland	3 - 30 m	Mähwiese Weiden mit entfernbarer Einzäunung
Randstreifen auf Dauergrünland		
Uferrandstreifen auf Dauergrünland		
Waldrandstreifen auf Dauergrünland	3 - 30 m	Spontaner Bewuchs Einsaat mit Gras Einsaat mit Blühmischung
Randstreifen in Dauerkulturen		
Uferrandstreifen in Dauerkulturen		
Waldrandstreifen in Dauerkulturen		

Eine Breite zwischen 3 und 30 Metern ist möglich.





## 513 - Nicht produktive Streifen

### Stilllegung ↔ Streifen

Flächenantrag - Geografische Meldung





### 515 - Zwischenfrüchte und Untersaat

#### **Zwischenfrucht = Nachfrucht!**

Eine ursprünglich angemeldete Parzelle kann bis zum 01/10 (in ordnungsgemäß begründeten Ausnahmesituationen bis zum 01/11) durch eine andere Parzelle ersetzt werden. Die beihilfefähige Fläche ist jedoch auf die ursprünglich gemeldete Fläche begrenzt.

#### **ACHTUNG!**

**Nach dem 1. Oktober (1. November) werden nur noch Abmeldung berücksichtigt.**

**Falls eine VOK angekündigt wurde, können keine Änderungen mehr vorgenommen werden.**

# 10. Erklärungen zum geografischen Teil



Flächenantrag - Geografische Meldung

Antragsteller:



SCHLÄGE												
Keine Auswahl												
LAGERUNGEN												
STREIFEN												
LE	STAT	KOMMUNEN	FLURNAME	SIGNAL ZONE	KATUR	FLÄCHE (MG. JA)	GEMEINTE FLÄCHE (JA)	MASSNAHME	WIRKDATE	VERSCHEIBUNG	ABGÄNDER	
Alt	✓	T	T	T	T	T	T	T	T	Alt	Alt	
FEHLER	✓	30				376	376	003_402_345	8.10			
SCHLÄGE_FUK	✓	30				89	89	003_402_345	8.10			
	✓	30				718	718	003_402_345	8.10			
	✓	40				283	283	441_345	8.10			
	✓	39				151	151	441_345	8.10			



# 10. Erklärungen zum geografischen Teil



Antragsteller : 123-456 MAUS CATHERINE

## Flächenantrag - Geografische Meldung

The screenshot displays a GIS application interface. On the left, an aerial map shows several agricultural plots. A yellow boundary highlights a specific plot labeled 'P0945552 20'. Other plots are labeled 'P0177581' and 'MOS'. A scale bar indicates 20 meters. On the right, a detailed information panel for 'SCHLAG N° 20' is visible. It shows the crop type as 'Triticale - Som (33)', a total area of 23, and a bio-status of 'Konventionell'. Below this, there are several toggle switches for various measures (512, 514, 515, 517, 518, 519). At the bottom, a table lists the details of the plots.

STATUT	KENNUM...	FLURNAME	SENSIBLE ZON...	KULTUR	FLÄCHE INSG...	GEMELDETE F...	MASSNAHME	VARIANTE	VERSICHERUNG	ABGEÄNDE...
Alle	Y	Y	Y	Y					Alle	Alle
⚠	20			Triticale - Sommer	23	19	053, 442, 462, ...	If, Zf, P3B		
⚠	30			Soja	65	65	043, 063, 073, ...	V, W1		
✓	40		Wp	Feldfutter - anderes, fü...	235	235	053, 482	P4B		

# 10. Erklärungen zum geografischen Teil



**SCHLAG N° 20**

Bio-Statut: Konventionell

Öko-Regelung

AUKM

Parcel ID	Status
512	Off
514	Off
515	Off
517	Off
518	Off
519	Off
423	On
442	On
462	On
482	On
546	Off
549	Off

STREIFEN	STATUT	KENNNUMMER	FLURNAME	SENSIBLE ZONEN	KULTUR	FLÄCHE INSG. (A)	GEMELDETE FLÄCHE (A)	MASSNAME	VARIANTE	VERSICHERUNG	ABGEÄNDERT
FEHLER	Alle	11			Weizen - Sommer	30	30	442, 462, 549	RV, SL, MD	Alle	Alle
SCHLÄGE_FLK		20		Wp	Futter-/Halbfutterrüben	75	75	053, 442, 462, 482	0, 25, P3B		
		30			Soja	65	65	045, 063, 075, 423	V, W1		
		40		Wp	Feldfutter - anderes, für Energie	235	235	053, 482	P4B		

# 10. Erklärungen zum geografischen Teil



## Flächenantrag - Geografische Meldung

Map navigation controls including a 20 km scale bar and zoom in/out buttons.



Layer management panel titled "LAYER" with a list of map layers:

- > Basislayer (7)
- > AL/DG-Statut (2)
- > Biotope (2)
- > Biodiversität (1)
- > Schutzzonen (10)
- > Referenzdaten (10)
- > Gemeldete Schläge und Lagerungen (2)

SCHLÄGE	Keine Auswahl													
LAGERUNGEN	STATUT	KENNNUM...	FLURNAME	SENSIBLE ZON...	KULTUR	FLÄCHE INSG...	GEMELDETE F...	MASSNAHME	VARIANTE	VERSICHERUNG	ABGEÄNDE...			
	Alle	Y	Y	Y	Y			Y	Y	Alle	Alle			



# 10. Erklärungen zum geografischen Teil



The screenshot shows a GIS application interface. On the left, a map displays an aerial view with a yellow highlighted polygon labeled 'N024126' and '10'. Other labels on the map include 'P0936032', 'P0781516', and 'N0881734'. A blue line representing a watercourse is visible. The right panel is titled 'Schutzonen (10)' and lists various protection zones with visibility icons. The bottom of the screen features a toolbar with icons for navigation and data management, and a table header with columns for 'STATUT', 'KENNNUM...', 'FLURNAME', 'SENSIBLE ZON...', 'KULTUR', 'FLÄCHE INSG...', 'GEMELDETE F...', 'MASSNAHME', 'VARIANTE', 'VERSICHERUNG', and 'ABGEÄNDE...'.

STATUT	KENNNUM...	FLURNAME	SENSIBLE ZON...	KULTUR	FLÄCHE INSG...	GEMELDETE F...	MASSNAHME	VARIANTE	VERSICHERUNG	ABGEÄNDE...
--------	------------	----------	-----------------	--------	----------------	----------------	-----------	----------	--------------	-------------

# 10. Erklärungen zum geografischen Teil



## Flächenantrag - Geografische Meldung

The screenshot displays a GIS application interface for land parcels. The main map area shows an aerial view with several parcels outlined in white. A specific parcel, labeled 'Schlag n° 10', is highlighted in yellow. Other parcels are labeled with IDs: P0881733, P0183798, N0881734, P0936032, P0781516, N0241768, P0646296, N093, P0935637, and P0935638. A scale bar indicates 100 meters. The interface includes a top-left navigation panel with zoom and pan controls, a top-right 'WERKZEUGE' (Tools) menu, and a bottom toolbar with various icons for map interaction and data management.

**WERKZEUGE**

- Messwerkzeuge
- Export-Werkzeuge
- Andere Werkzeuge

**SCHLÄGE**

LAGERUNGEN

Schlag n° 10



# 10. Erklärungen zum geografischen Teil



## Flächenantrag - Geografische Meldung

The screenshot displays a GIS application interface. On the left, a satellite map shows land parcels with various identification numbers. A parcel in the center is highlighted in yellow and contains the numbers P0781516, N0241268, and 10. Other parcels are labeled with numbers like P0881733, P0183798, N0881734, P0936032, P0646296, N093, P0935637, and P0935638. The map includes navigation controls (compass, arrows, zoom in/out) and a 100m scale bar.

On the right, a search interface is visible. At the top, there is a red-bordered button labeled "SUCHE". Below it is a search input field containing the text "weisw". A blue button labeled "SUCHE" is positioned to the right of the input field. Below the search bar, there are two sections of results:

- Commune**
  - Weiswampach
- lieu\_dit**
  - Brand (Weiswampach)
  - Brill (Weiswampach)
  - a Fenn (Weiswampach)

# 10. Erklärungen zum geografischen Teil



## Flächenantrag - Geografische Meldung

**SCHLAG N° 10**

Kennzeichnung \_\_\_\_\_

Nummer 10

Flurname \_\_\_\_\_

Kultur Weizen - Sommer (34) ▾

Flächen \_\_\_\_\_

Fläche insgesamt (a) 96

[Detail einblenden](#)

Bio-Statut \_\_\_\_\_

Konventionell

Öko-Regelung \_\_\_\_\_

SCHLÄGE

LAGERUNGEN

Schlag n° 10

→ 1 Datenblatt pro Parzelle mit allen Informationen.



# 10. Erklärungen zum geografischen Teil



## Flächenantrag - Geografische Meldung

SCHLÄGE

LAGERUNGEN

STREIFEN

LE

FEHLER

SCHLÄGE\_FLIK ^

Schlag n° 20

STATUT	KENNU...	FLURNAME	SENSIBLE ZO...	KULTUR	FLÄCHE IN
	10		H, G1, G2	Weizen - Sommer	96
	11		Wp, G1, G2	Futter-/Halbfutterrüb...	75
	20			Triticale - Sommer	23
	30			Soja	65
	40		Wp	Feldfutter - anderes, ...	235
	50		H, Wd, G1, G2	Obst, Stein, 70-<400 ...	59

SCHLAG N° 20

Kennzeichnung

Nummer 20

Flurname

Kultur Triticale - Som (33)

Flächen

Fläche insgesamt (a) 23

[Detail einblenden](#)

Bio-Statut

Konventionell

Öko-Regelung

512	<input type="checkbox"/>	514	<input type="checkbox"/>	515	<input type="checkbox"/>
517	<input type="checkbox"/>	518	<input type="checkbox"/>	519	<input type="checkbox"/>





## Allgemeine Werkzeuge

### Werkzeuge im Themenbereich Schläge /Weinbergsparzellen

	Auswählen		Schlag teilen
	Auswahl zurücksetzen		Löcher schließen
	Schlag erstellen		FLIK in Schlag hinzufügen
	Schlag bearbeiten		FLIK aus Schlag entfernen
	Schlag löschen		<u>Dauergrünlandlayer einblenden</u>
	Schläge zusammenlegen		Zusätzliche Werkzeuge
	Fläche ausschließen		Abspeichern

Unter  sind folgende Schaltflächen verfügbar:

	Auswählen		Ertragsausfallversicherung
	Auswahl zurücksetzen		Zurück zur Ausgangsleiste
	Zeichnung außerhalb von FLIK		Abspeichern

# 10. Erklärungen zum geografischen Teil



## Flächenantrag - Geografische Meldung

The map displays several land parcels with the following IDs: P0177540, N0177561, P0934944, P0934943, P0934448, P0177552, P0453219, P0453218, P0875032, N0177591, P0945552, N0770911, P0177581, P0177545, and 20145551. A yellow polygon highlights a specific area within parcel P0177581, containing sub-parcels LA-4, LA-5, and LA-6. A red arrow points to a menu icon (three dots) in the bottom toolbar.

SCHLÄGE	STATUT	KENNUM...	FLURNAME	SENSIBLE ZON...	KULTUR	FLÄCHE INSG...	GEMELDETE F...	MASSNAHME	VARIANTE	VERSICHERUNG	ABGEÄNDE...
LAGERUNGEN	Alle	Y	Y	Y				Y	Y	Alle	Alle
STREIFEN											
LE											
FEHLER	⚠	20			Triticale - Sommer	23	19	053, 442, 462, ...	IF, ZF, P3B		
SCHLÄGE_FLIK ^	⚠	30			Soja	65	65	043, 063, 073, ...	V, W1		
	✓	40		Wp	Feldfutter - anderes, fü...	235	235	053, 482	P4B		



## Weitere Werkzeuge

SCHLÄGE	Schlag n° 30													
LAGERUNGEN														
STREIFEN	STATUT	KENNNUMMER	FLURNAME	SENSIBLE ZONEN	KULTUR	FLÄCHE INSG. (A)	GEMELDETE FLÄCHE (A)							
LE	Alle													
FEHLER		10		H	Weizen - Sommer	96	96							
SCHLAG/FLIK		11		Wp	Futter-/Halbfutterrüben	75	75							
		20		E3	Triticale - Sommer	23	19							
		30		E4	Soja	65	65							
		40		E1	Triticale - Sommer	235	235							
		50		H, Wp, Wd, G1	Obst, Stein, 70-<400 B/ha - im Ertrag	59	59							
		60		V, H, N, G1, G2	Brachland/Ödland	19	19							

→ Parzelle auf zu aktivierendem FLIK erstellen



→ Ertragsausfallversicherung ändern





### Werkzeuge im Themenbereich Lagerungen



Auswählen



Auswahl zurücksetzen



Lagerung auswählen



Lagerung erstellen



Lagerung verschieben



Lagerung löschen



Abspeichern



# 10. Erklärungen zum geografischen Teil



## Flächenantrag - Geografische Meldung

77692.9780, 68534.4518

SCHLÄGE

LAGERUNGEN

Schlag n° 20

STREIFEN	ARBEITSNUMMER	TYP	FLÄCHE (A)	BEIHILFEFÄHIG
LE				Alle
FEHLER	LA-4	710 - Klärschlamm	4	
SCHLÄGE_FLIK	LA-5	703 - Heu/Strohballen	2	✓
	LA-6	701 - Fahrsilo	5	✓



### Werkzeuge im Themenbereich Streifen



Auswählen



Auswahl zurücksetzen



Streifen anwählen



Randstreifen hinzufügen



Freier Streifen hinzufügen



Streifen bearbeiten




Streifen löschen



Dauergrünlandlayer einblenden



Abspeichern

Um Randstreifen hinzuzufügen wählen Sie nach Betätigen von  zwischen:



Randstreifen



Waldrandstreifen

# 10. Erklärungen zum geografischen Teil



## Flächenantrag - Geografische Meldung

The screenshot displays a GIS application interface. At the top, there are navigation controls including a full-screen button, left and right arrow buttons, and a scale bar indicating 50 meters. The main area is an aerial photograph with a yellow rectangular highlight around a specific area labeled '20' and 'BA-4'. A red box highlights a toolbar containing icons for home, search, pan, zoom, and other map functions. On the right side, there is a vertical toolbar with icons for layers, drawing, location, and document. At the bottom, a data table is visible with columns for ID, ARBEIT., BEZEICHNUNG, LANGE (M), BREITE (M), FLACHE (...), GESAMTF..., MASSNAHME, ZUSÄTZLICHE INFORMA..., ANLASS, and ABGEÄ... The table contains one row of data for 'BA-4' with a description 'Randstreifen ohne Produk...'. A red box highlights the 'STREIFEN' button in the left-hand menu.

ID	ARBEIT..	BEZEICHNUNG	LANGE (M)	BREITE (M)	FLACHE (...)	GESAMTF...	MASSNAHME	ZUSÄTZLICHE INFORMA...	ANLASS	ABGEÄ...
BA-4		Randstreifen ohne Produk...	36	6	243	218	053	Uferschutzstreifen		Alle



### Werkzeuge im Themenbereich LE



Auswählen



Auswahl zurücksetzen



LE auswählen



LE hinzufügen



LE bearbeiten



LE löschen



~~Dauergrünlandlayer einblenden~~



Abspeichern



# 10. Erklärungen zum geografischen Teil



## Flächenantrag - Geografische Meldung

50 m

HA-4

HA-6

30

HA-5

SCHLÄGE

LAGERUNGEN

STREIFEN

LE

FEHLER

SCHLÄGE\_FLIK

Schlag n° 30

KENNNUM...	ARBEITSNU...	BEZEICHNUNG	LÄNGE (M)	FLÄCHE (M²)	FLÄCHE INSG. ...	AUKM	PFLEGE	ANLASS	ABGEÄNDE...
0232702	HA-5	Hecke	26	64	129	063	Einseitig		
0232873	HA-4	Hecke	7	18	37	063	Beidseitig		
0232679	HA-6	Hecke	31	79	157				

# 10. Erklärungen zum geografischen Teil



## Flächenantrag - Geografische Meldung

**SCHLÄGE**  
**LAGERUNGEN**  
**STREIFEN**  
**LE**  
**FEHLER**  
**SCHLÄGE\_FLIK**

Schlag n° 11

STATUT: Alle

FEHLER

KORREKTUR

⚠️ Aktive Maßnahmen bzw Varianten sind nicht kompatibel miteinander. [Verbessern](#)

⚠️ Der Kulturcode ist nicht kompatibel mit den Maßnahmen 482. [Verbessern](#)



# 10. Erklärungen zum geografischen Teil



## Flächenantrag - Geografische Meldung



- SCHLÄGE\_FLIK
- AL/DG
- BIOTOPE
- WASSERSCHUTZ
- BIODIV
- SCHLÄGE\_FLIK ^

Schlag n° 20

STATUT	KENNNUM...	FLURNAME	SENSIBLE ZON...	KULTUR	FLÄCHE INSG...	GEMELDETE F...	MASSNAHME	VARIANTE	VERSICHERUNG	ABGEÄNDE...
Alle	Y	Y	Y	Y			Y	Y	Alle	Alle
⚠	20			Triticale - Sommer	23	19	053, 442, 462, ...	IF, ZF, P3B		
⚠	30			Soja	65	65	043, 063, 073, ...	V, W1		
✓	40		Wp	Feldfutter - anderes, fü...	235	235	053, 482	P4B		

# 10. Erklärungen zum geografischen Teil



## Flächenantrag - Geografische Meldung

SCHLÄGE	◀ Schlag n° 40 ▶				🏠	🗺️	📄	🔍
LAGERUNGEN	ID	FLÄCHE PRO SCHLAG (A)	DG ZÄHLER	UMWANDLUNG ZU DG IM JAHR	DAUER DG-UMBRUCHVERBOT			
FEHLER	3508150	235	16	0				
AL/DG								^



# 10. Erklärungen zum geografischen Teil



## Flächenantrag - Geografische Meldung

SCHLÄGE  
LAGERUNGEN  
STREIFEN  
LE  
FEHLER  
BIOTOPE ^

Schlag n° 40

Kein Biotop auf diesem Schlag



# 10. Erklärungen zum geografischen Teil



## Flächenantrag - Geografische Meldung

The image shows a web-based map application interface. The main map area displays an aerial view of a rural landscape with several land parcels highlighted in green and orange. The parcels are labeled with alphanumeric codes such as 'ZII', 'ZIII', 'ZIV', 'ZIV.1', and 'ZII.1'. A scale bar at the top left indicates a distance of 2 km. The interface includes navigation controls (home, back, forward, zoom in, zoom out) and a legend on the right side with icons for layers, measurement, and location. At the bottom, a dark blue navigation bar contains a list of menu items: 'SCHLÄGE', 'LAGERUNGEN', 'STREIFEN', 'LE', 'FEHLER', and 'WASSERSCHUTZ'. The 'WASSERSCHUTZ' item is highlighted with a red rectangle. To the right of the menu is a status bar with a home icon, a refresh icon, a layers icon, a zoom icon, and a save icon. Below the status bar, the text 'Keine Wasserschutzzone auf diesem Schlag ausgewiesen' is displayed.

SCHLÄGE  
LAGERUNGEN  
STREIFEN  
LE  
FEHLER  
WASSERSCHUTZ ^

Schlag n° 40

Keine Wasserschutzzone auf diesem Schlag ausgewiesen

# 10. Erklärungen zum geografischen Teil



## Weinbaukarteierhebung - Geografische Meldung

### WEINBERG N° 99998

Kennzeichnung \_\_\_\_\_

Nummer 99998

Lage ▼

---

Flächen \_\_\_\_\_

Fläche insgesamt (a) 17

Quotenareal (a) 25,00

---

Alte RAK-Prämie \_\_\_\_\_

RAK Fläche (a) 0

---

Bio-Statut \_\_\_\_\_

Konventionell

WEINBERG	Weinberg n° 99998									
QUOTEN										
FEHLER										
WEINBERG_FLIK	STATUT	KENNNUMMER	LAGE	SENSIBLE ZONEN	FLÄCHE INSG. (A)	MASSNAHME	VARIANTE	VERSICHERUNG	ABGEÄNDERT	
	Alle ▼	⌵	⌵	⌵		⌵	⌵	Alle ▼	Alle ▼	
	✓	99997			36					
	✓	99998			17					
	✓	99999		V, G1, G2	38					



# 10. Erklärungen zum geografischen Teil



## Weinbaukarteierhebung - Geografische Meldung

The interface shows an aerial view of a vineyard with a yellow rectangle highlighting a specific plot labeled '99998'. The interface includes navigation controls (zoom in/out, pan), a toolbar with icons for home, layers, add, delete, and save, and a data table below the map.

WEINBERG	BESITZVERHÄLTNIS	SORTE / DRIESCHE	AREAL DER SORTEN / ...	PFLANZUNGSJAHR D...	RODUNGSdatum	MECHANISIERUNG	ERZIEHUNG	REIHENABSTAND (CM)
WEINBERG_FLIK	↓	↓	↓	↓	↓	↓	↓	↓
QUOTEN	Besitz	Bronner	25,00	2015		Seilzug	Draht	35







Hilfen auf dem **Landwirtschaftsportal** zum Ausfüllen des Antrags und zu den verschiedenen Prämien

- Benutzerhandbuch zum elektronischen Flächenantrag
- Verschiedene Broschüren
- ....

**Einsendeschluss: 15. April 2024**



# Hilfestellungen

- **Maschinenring**
- **Beratungsstellen**
- [flaechenantrag@ser.etat.lu](mailto:flaechenantrag@ser.etat.lu)



**Claudine Schmit    Tel: 247 72587**

[claudine.schmit@ser.etat.lu](mailto:claudine.schmit@ser.etat.lu)

**Anne Scheuren    Tel: 247 72559**

[anne.scheuren@ser.etat.lu](mailto:anne.scheuren@ser.etat.lu)

**Joëlle Fisch        Tel: 247 83551**

[joelle.fisch@ser.etat.lu](mailto:joelle.fisch@ser.etat.lu)





**Edouard Schroeder      Tel: 247 82570**

[edouard.schroeder@ser.etat.lu](mailto:edouard.schroeder@ser.etat.lu)

**Yolande Mailliet      Tel: 247 82590**

[yolande.mailliet@ser.etat.lu](mailto:yolande.mailliet@ser.etat.lu)

